

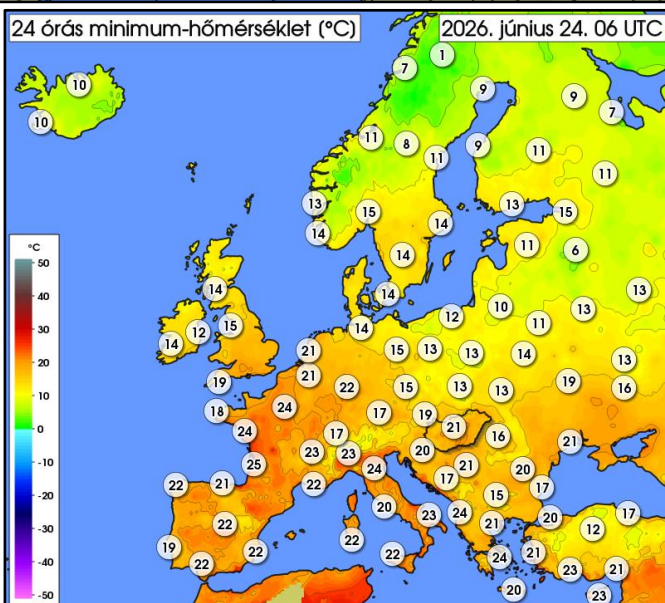
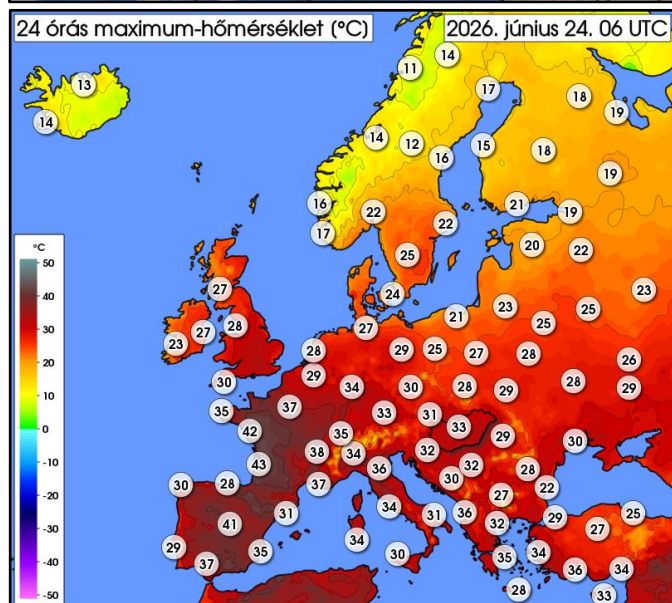
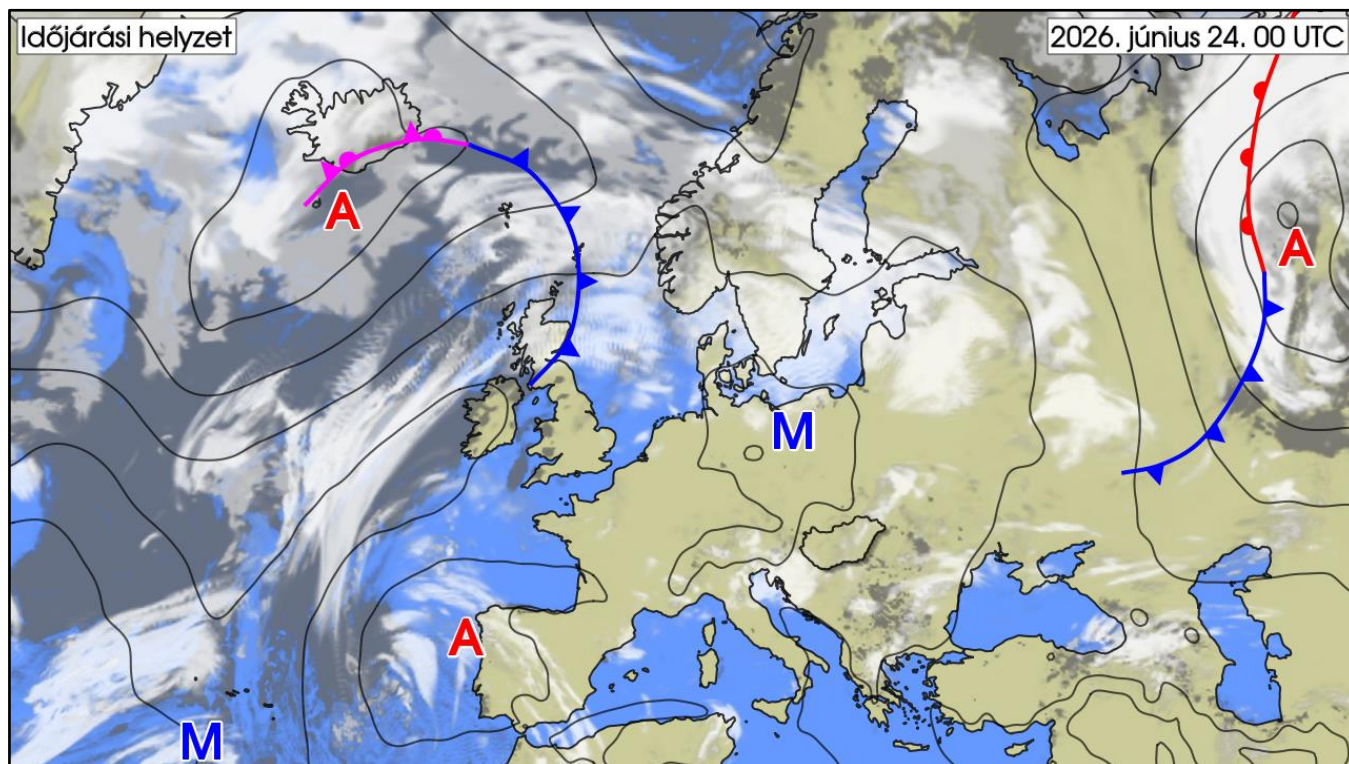
# IDŐJÁRÁSI NAPIJELENTÉS

139. évfolyam 175. szám

Budapest

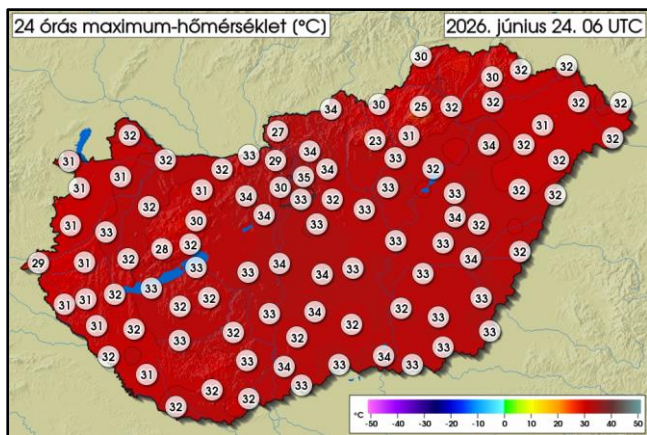
2026. június 24. szerda

## AZ IDŐJÁRÁSI HELYZET EURÓPÁBAN

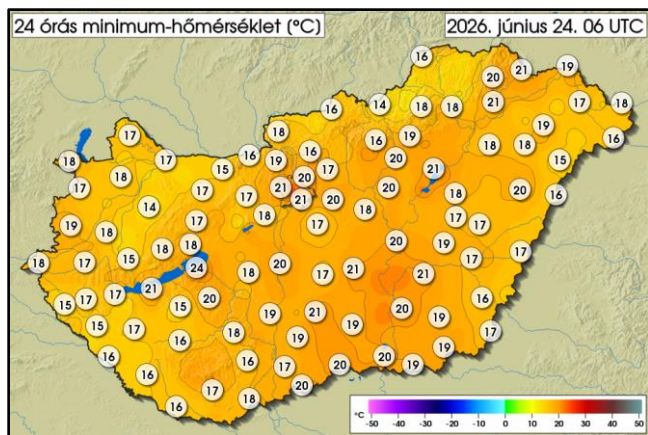


A kontinens nagy részén folytatódik a kánikula, sokfelé melegszik 30 fok fölé a levegő, Franciaország egyes részein 43-44 fok környékén tetőzik a hőmérséklet, a levegő éjszaka sem frissül fel. Ezt a hőséget egy kiterjedt anticiklon okozza, amelynek területén jellemzően napos, száraz az idő. Záporok, zivatarok elsősorban az Alpokban, valamint Romániában és a Balkán-félsziget egyes részein alakulnak ki. Az időjárási frontok Észak- és Kelet-Európát érintik, 15 fok alatti maximumok mindössze a norvég partvidéken és a Kola-félszigeten fordulnak elő. A Kárpát-medence időjárását továbbra is anticiklon alakítja, folytatódik a hőség.

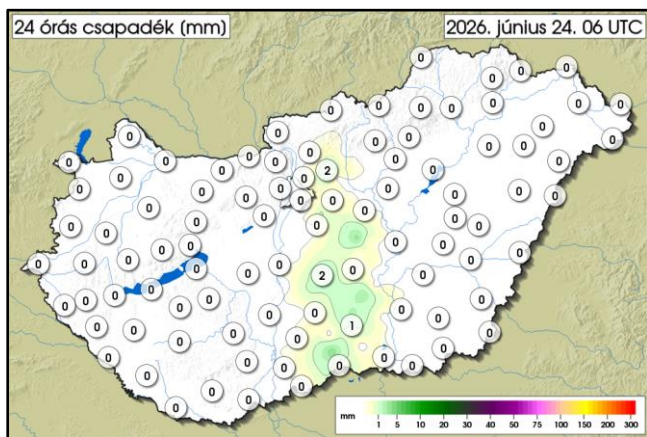
## MAGYARORSZÁG IDŐJÁRÁSA



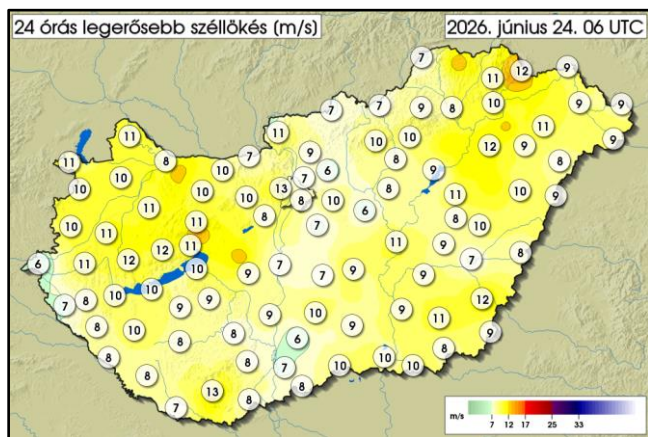
	MIN	MAX
06. 23. 06 UTC-től	<b>23,1 °C</b>	<b>35,3 °C</b>
06. 24. 06 UTC-ig	Kékestető	Budapest Újpest
REKORD	<b>9,9 °C</b>	<b>37,8 °C</b>
06. 23.	Nagy-Hideg-hegy 1999	Berettyóújfalú 2021



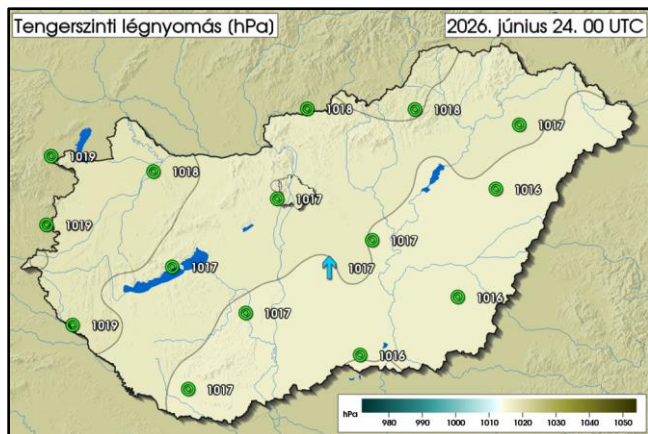
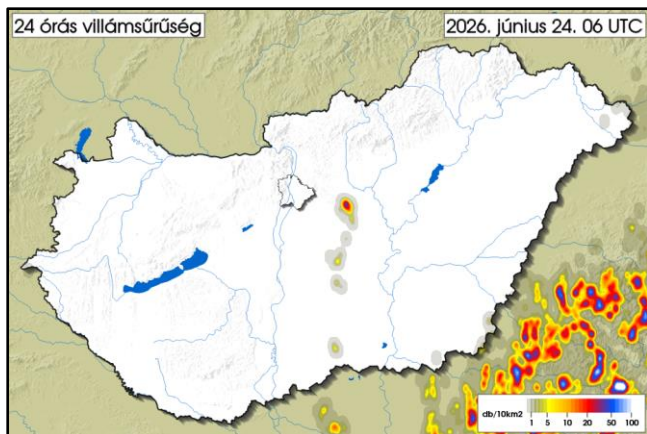
	MIN	MAX
06. 23. 06 UTC-től	<b>13,1 °C</b>	<b>24,1 °C</b>
06. 24. 06 UTC-ig	Lénárdaróc	Siófok platform
REKORD	<b>3,0 °C</b>	<b>24,4 °C</b>
06. 23.	Putnok 1949	Miskolc 2000



	MAX
06. 23. 06 UTC-től	<b>3,7 mm</b>
06. 24. 06 UTC-ig	Kisszállás külterület
REKORD	<b>154,9 mm</b>
06. 23.	Terpes 2019



	MAX
06. 23. 06 UTC-től	<b>15,4 m/s</b>
06. 24. 06 UTC-ig	Keszthely platform
REKORD	<b>30,5 m/s</b>
06. 23.	Balatonőszöd 2023

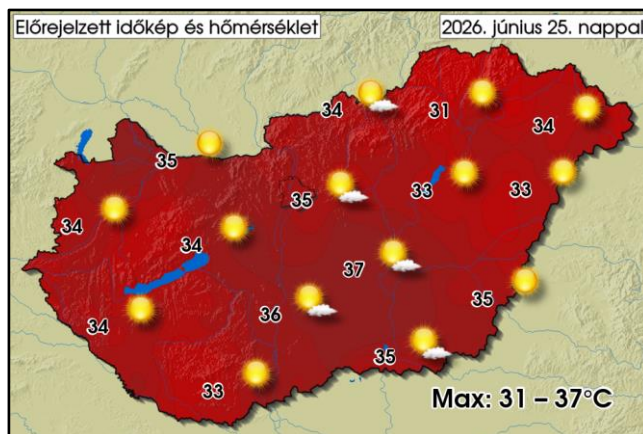


## AZ ELŐZŐ NAP IDŐJÁRÁSÁRÓL RÖVIDEN:

Kedden nagyrészt gomolyfelhős, napos idő volt, de az Alföldön délelőtt nagyobb területen összefüggő volt a felhőzet, amely csak napközben szakadozott, gomolyosodott. Délután kevés helyen alakult ki zápor, egy-egy zivatar is előfordult. Az északias szél főként az Észak-Dunántúlon és az Alföldön olykor megélné. A hőmérséklet csúcserőke nagyrészt 30 és 35 fok között alakult. Éjszaka a középső és déli területen maradt több gomolyfelhő, amelyből néhány zápor, zivatar is kialakult. Hajnalra általában 15 és 20 fok közé hűlt le a levegő. Az elmúlt 24 órában lehullott csapadék mennyisége mérőállomásainkon csapadéknyom és 7 mm között alakult.

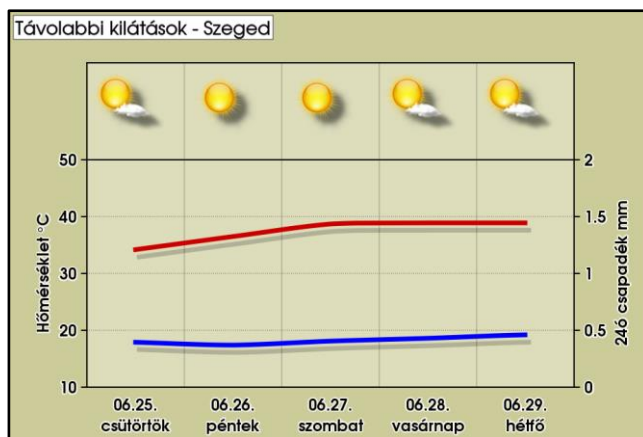
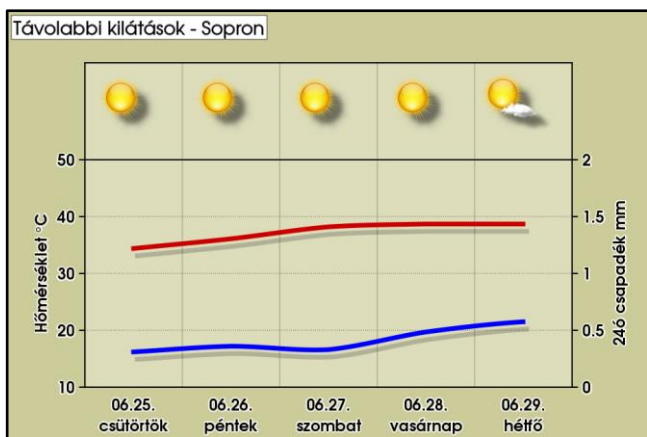
## VÁRHATÓ IDŐJÁRÁS AZ ORSZÁG TERÜLETÉN MÁSNAP ESTIG:

Ma és holnap is nagyrészt derült, napos idő várható, a középső és déli megyékben lehetnek gomolyfelhők. Ma a déli országrészben nem kizárt néhány zápor, zivatar, holnap nem valószínű csapadék. Az északias szél ma napközben a középső tájak kivételével megélné, holnap jellemzően mérsékelt marad.



## TÁVOLABBI KILÁTÁSOK:

Felhő is alig lesz felettünk, a forróság pedig tovább fokozódik, a hétfőig mindenhol 35 fok felett alakul a maximum-hőmérséklet, sőt helyenként a 40 fokot is elérheti.



AZ ELMÚLT 24 ÓRA ADATAI (2026.06.24. 06UTC-ig)

Állomás	Csapadék [mm]	Max. hőm. [°C]	Min. hőm. [°C]	Max. szélsebesség [m/s]	Állomás	Csapadék [mm]	Max. hőm. [°C]	Min. hőm. [°C]	Max. szélsebesség [m/s]
Jobaháza	0,0	31,4	17,6	10,2	Penc	0,0	34,3	16,2	8,8
Győr	0,0	32,3	16,7	8,4	Sülysáp	0,0	31,9	20,2	9,8
Mosonmagyaróvár	0,0	31,9	16,5	10,9	Tápiószéle	0,0	32,7	18,4	6,3
Pér	0,0	32,0	14,1	12,4	Tésa	0,0	33,8	15,5	5,5
Sopron	0,0	31,3	18,3	10,9	Baja	0,0	33,5	17,4	6,7
Sopronhorpács	0,0	31,0	17,1	10,1	Fülöpháza	2,0	34,4	16,9	7,1
Káld	0,0	32,8	17,6	11,2	Kecskemét	0,0	32,8	20,6	8,6
Szentgotthárd	0,0	29,1	17,8	5,6	Kelebia	0,4	33,1	20,1	9,8
Szombathely	0,0	30,7	19,0	10,4	Kiskunhalas	0,0	32,5	20,4	7,8
Vasvár	0,0	31,4	18,4	-	Kiskunmajsa	0,9	32,3	19,4	8,6
Iklódbördőce	0,0	30,8	15,3	6,6	Tass	0,0	32,8	19,7	7,5
Keszthely	0,0	31,8	17,8	9,2	Szécsény	0,0	34,0	15,7	6,9
Nagykanizsa	0,0	30,9	14,8	8,1	Zabar	0,0	30,4	13,9	7,3
Sármellék	0,0	32,2	17,4	10,1	Eger	0,0	31,4	18,8	9,5
Nagykutas	0,0	30,7	17,4	10,6	Kékestető	0,0	23,1	16,4	10,1
Kab-hegy	0,0	27,5	18,0	11,6	Kompolt	0,0	32,8	19,9	8,0
Pápa	0,0	32,1	13,5	11,1	Poroszló	0,0	32,4	20,6	9,1
Sümegeg	0,0	32,4	15,4	11,5	Jászapáti	0,0	33,2	20,1	8,4
Szentkirályszabadja	0,0	31,7	18,2	11,1	Kunmadaras	0,0	33,3	18,4	10,9
Tés	0,0	29,5	17,4	10,6	Szolnok	0,0	32,6	20,4	11,1
Csurgó	0,0	31,6	16,0	7,8	Túrkeve	0,0	32,7	19,1	8,5
Fonyód	0,0	33,4	21,2	10,2	Pitvaros	0,0	32,5	19,3	8,3
Homokszentgyörgy	0,0	31,1	16,1	8,3	Szeged	0,2	33,5	19,7	9,5
Kaposvár	0,0	33,0	16,3	8,4	Szentes	0,0	32,4	20,4	9,4
Nemeskisfalud	0,0	31,5	16,6	10,2	Hidasnémeti	0,0	30,5	15,8	10,2
Siófok	0,0	32,6	23,9	10,2	Jósuaő	0,0	29,5	16,0	6,6
Tata	0,0	32,2	14,8	9,8	Miskolc	0,0	31,8	18,4	8,3
Tát	0,0	33,3	15,5	7,2	Sátoraljaújhely	0,0	31,9	20,6	12,0
Vérteskethely	0,0	31,4	16,6	9,9	Tarcal	0,0	31,9	21,3	9,8
Agárd	0,0	32,4	20,3	10,8	Csenger	0,0	31,9	16,3	9,3
Felcsút	0,0	34,4	16,8	9,8	Milota	0,0	31,9	17,7	8,8
Martonvásár	0,0	33,9	17,6	8,4	Napkor	0,0	31,2	18,8	10,5
Sárbogárd	0,0	33,3	18,3	8,7	Nyírlugos	0,0	32,0	14,9	7,5
Dunaújváros	0,0	33,8	20,4	6,9	Újfehértó	0,0	31,8	17,6	9,4
Bátaapáti	0,0	32,5	16,2	7,9	Vásárosnamény	0,0	32,0	16,7	8,8
Iregszemcse	0,0	32,3	20,2	8,5	Záhony	0,0	31,5	18,9	8,8
Paks	0,0	33,4	19,0	8,7	Bagamér	0,0	32,3	15,5	8,7
Tevel	0,0	32,0	17,6	7,5	Debrecen	0,0	32,3	19,8	9,9
Pécs Árpádtető	0,0	30,1	18,6	-	Folyás	0,0	33,5	17,6	11,7
Pécs Pogány	0,0	31,7	17,0	13,0	Körösszakál	0,0	32,4	16,6	8,4
Sellye	0,0	32,3	16,3	7,0	Szerep	0,0	32,2	16,9	9,5
Aszód	2,4	33,6	17,3	6,0	Békéscsaba	0,0	32,6	16,2	12,1
Bp, János-hegy	0,0	29,7	20,6	13,3	Körösladány	0,0	33,6	16,8	6,8
Bp, Lőrinc	0,0	33,1	20,7	8,2	Lókösháza	0,1	33,3	17,4	8,6
Bp, Újpest	0,0	35,3	19,6	6,9	Orosháza	0,0	32,6	18,8	11,3
Kakucs	0,0	32,8	16,5	6,7	Szarvas	0,0	33,2	20,8	8,9