

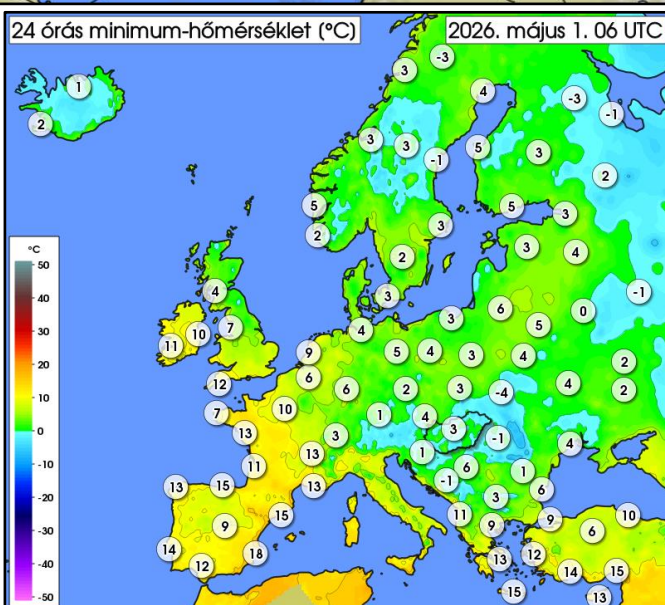
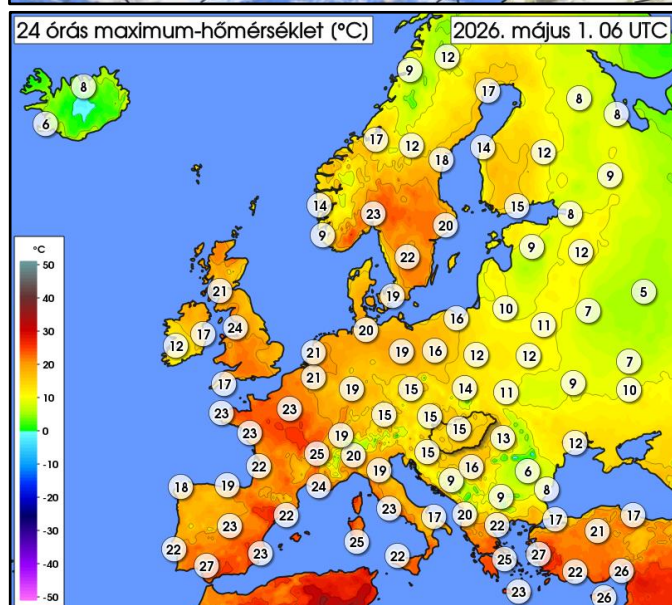
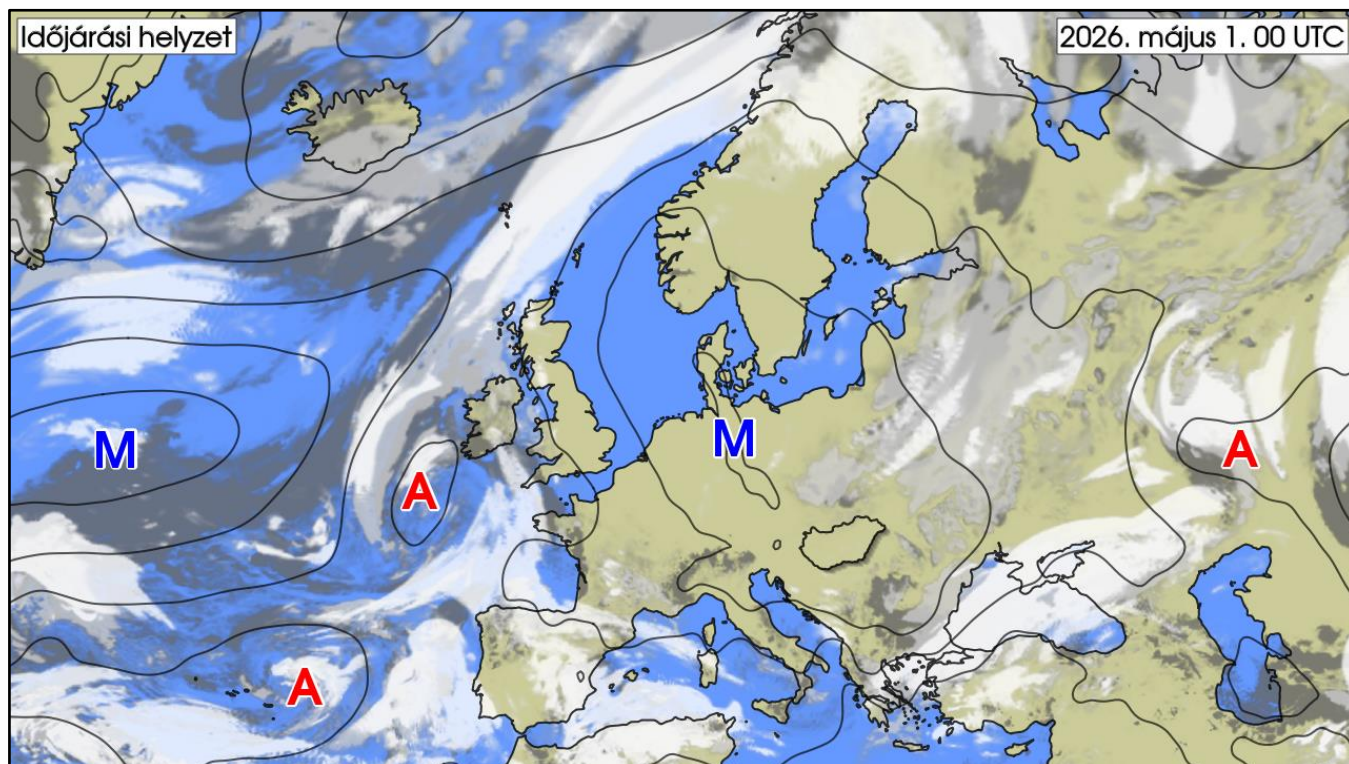
IDŐJÁRÁSI NAPIJELENTÉS

139. évfolyam 121. szám

Budapest

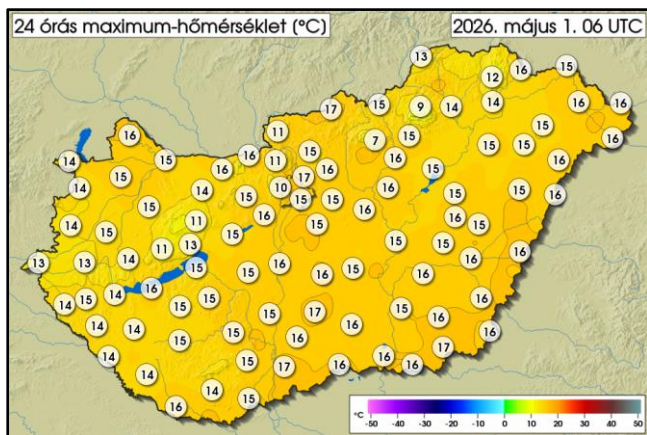
2026. május 1. péntek

AZ IDŐJÁRÁSI HELYZET EURÓPÁBAN



A középpontjával kontinensünk közepén elhelyezkedő anticiklon Európa nagy részén többnyire napos, száraz időjárást okoz. A magasnyomású zóna peremterületein azonban már felhősebb az idő, egyes részeken eső, záporosó, főként a mediterrán régióban zivatarok is előfordulnak. A legtöbb csapadék a Balkán-félsziget térségében esett. Az éjszakai órákban több helyen előfordul még fagy, és szárazföldünk keleti felében a maximumok is az ilyenkor szokásos alatt maradnak. Ezzel szemben a nyugati országokban enyhe a nappal, a maximumok nagyrészt 20 fok felett alakulnak. A Kárpát-medence időjárását is a kiterjedt anticiklon határozza meg: száraz, de egyre melegebb idő várható.

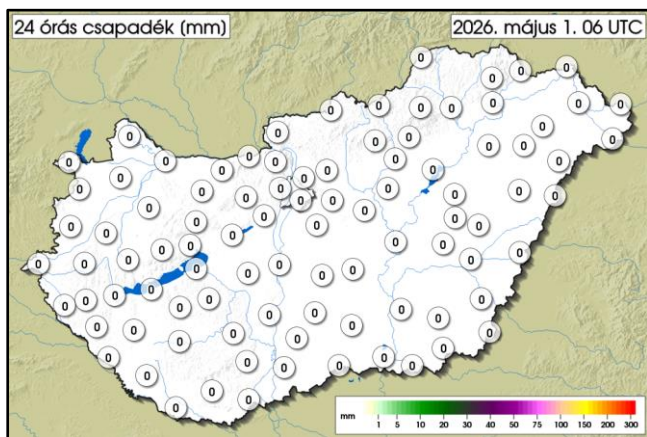
MAGYARORSZÁG IDŐJÁRÁSA



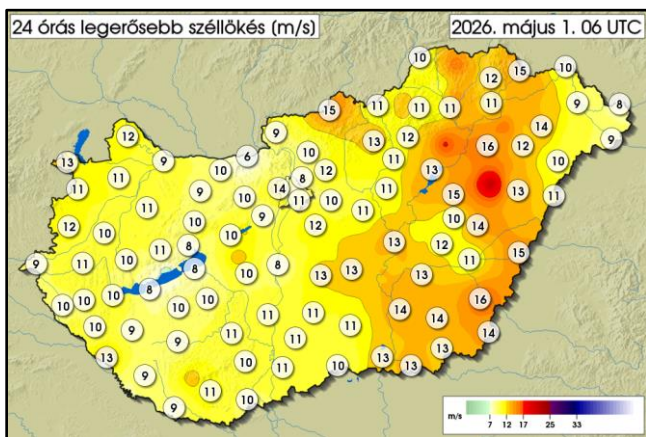
	MIN	MAX
04. 30. 06 UTC-től	6,6 °C	17,6 °C
05. 01. 06 UTC-ig	Kékestető	Dabas
REKORD	0,0 °C	32,6 °C
04. 30.	Kékestető 1985	Pitvaros 2013



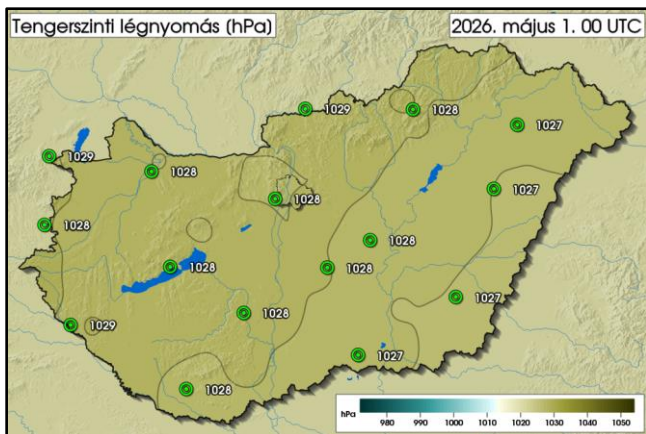
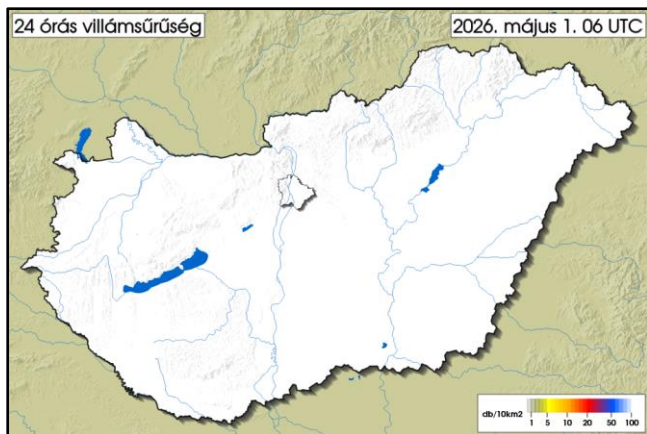
	MIN	MAX
04. 30. 06 UTC-től	-5,3 °C	5,9 °C
05. 01. 06 UTC-ig	Nyírtass	Budapest Lágymányos
REKORD	-4,5 °C	18,4 °C
04. 30.	Kékestető 1976	Pásztó 2018



	MAX
04. 30. 06 UTC-től	0,0 mm
05. 01. 06 UTC-ig	nem mértünk
REKORD	95,4 mm
04. 30.	Tiszabecs 1989



	MAX
04. 30. 06 UTC-től	21,4 m/s
05. 01. 06 UTC-ig	Nagyhegyes Elep
REKORD	29,1 m/s
04. 30.	Budapest 1982

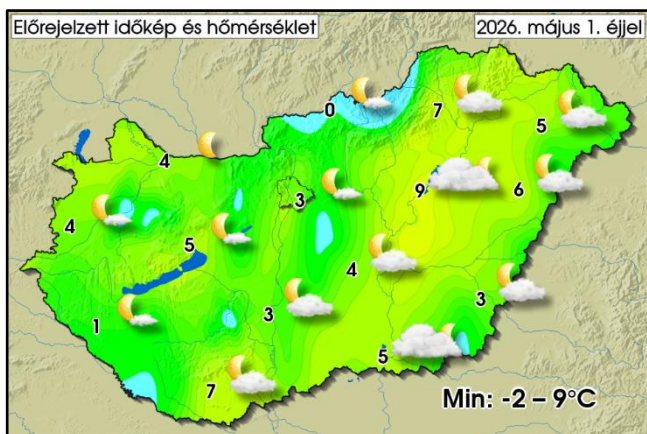


AZ ELŐZŐ NAP IDŐJÁRÁSÁRÓL RÖVIDEN:

Csütörtökön általában derült, napos, száraz időnk volt, csak kevés helyen képződött némi gomolyfelhőzet. Az északkeleti, északi szelet a keleti tájakon olykor erős lökések kísérték. A legmagasabb nappali hőmérséklet általában 13 és 17 fok között alakult. Éjszaka is túlnyomóan derült maradt az ég, csak az északkeleti, északi tájak fölé sodródott némi felhőzet. A legalacsonyabb éjszakai hőmérséklet többnyire -3 és +3 fok között alakul, de a belvárosi, tóparti, hegyvidéki részeken egy-két fokkal melegebb, a fagyzugokban hidegebb idő volt. Nyírtasson -5 fok alá süllyedt a hőmérséklet, ezzel új országos napi hidegrekord született. Az elmúlt 24 órában sehol sem hullott csapadék.

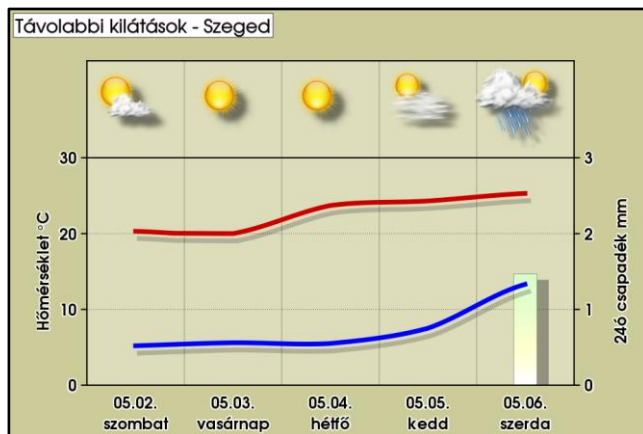
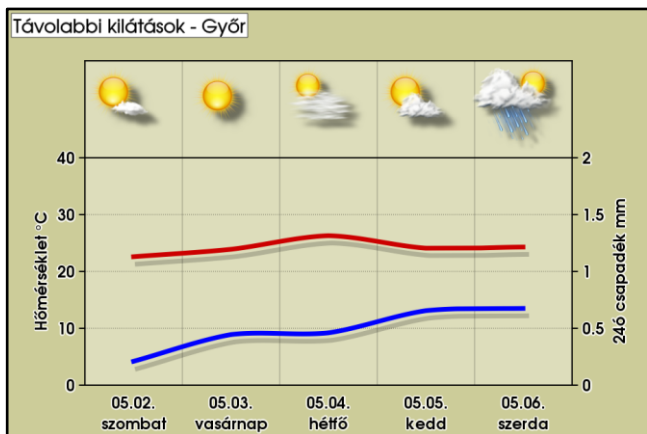
VÁRHATÓ IDŐJÁRÁS AZ ORSZÁG TERÜLETÉN MÁSNAP ESTIG:

Ma általában napos idő várható szétterülő gomolyfelhőkkel, de északkelet felől vastagabb felhőtömbök érkeznek, amelyek a keleti országrészben még hajnalban, reggel is okozhatnak felhősebb tájakat. Másfelől északára csökken a felhőzet, kiderül az ég. Szombaton napközben napos, gomolyfelhős idő várható. Csapadék nem valószínű. Az északkeleti, északi szelet élénk, szombaton néhol erős lökések kísérik. Éjszakra átmenetileg mérséklődik, gyengül a légmozgás.



TÁVOLABBI KILÁTÁSOK:

Hétfőig túlnyomóan derült, napos, csapadékmentes idő várható. Kedden azonban nyugat felől egyre több felhő érkezik, és kedd estétől előbb csak kevés helyen, majd szerda délutántól egyre többfelé várható zápor, zivatar. Az Északnyugat-Dunántúlon megerősödik a déli, délnyugati szél. A legmagasabb nappali hőmérséklet a jövő hét első napjaiban már több helyen 25 fok körül, sőt kevéssel fölötte alakul.



AZ ELMÚLT 24 ÓRA ADATAI (2026.05.01. 06UTC-ig)

Állomás	Csapadék [mm]	Max. hőm. [°C]	Min. hőm. [°C]	Max. szélsebesség [m/s]	Állomás	Csapadék [mm]	Max. hőm. [°C]	Min. hőm. [°C]	Max. szélsebesség [m/s]
Jobaháza	0,0	15,2	0,8	10,7	Penc	-	15,2	-1,0	10,0
Győr	0,0	15,2	-0,1	9,0	Sülysáp	0,0	14,5	4,6	9,5
Mosonmagyaróvár	0,0	15,5	2,5	11,5	Tápiószéle	0,0	15,7	-0,1	10,8
Pér	0,0	14,5	-1,9	10,3	Tésa	0,0	15,4	-2,2	12,3
Sopron	0,0	14,4	4,4	13,4	Baja	0,0	16,5	-3,1	11,0
Sopronhorpács	0,0	14,1	1,0	11,3	Fülöpháza	0,0	16,4	-4,6	12,5
Káld	0,0	15,2	1,0	10,2	Kecskemét	0,0	15,0	0,1	13,0
Szentgotthárd	0,0	12,6	1,7	9,4	Kelebia	0,0	16,3	-2,6	9,7
Szombathely	0,0	13,9	0,3	11,5	Kiskunhalas	0,0	15,4	-0,8	10,0
Vasvár	0,0	13,7	1,5	10,8	Kiskunmajsa	0,0	15,9	-0,9	11,0
Iklódbördőce	0,0	14,4	-2,0	9,7	Tass	0,0	15,2	-0,1	10,4
Keszthely	0,0	15,1	1,3	9,9	Szécsény	0,0	17,3	-2,9	15,2
Nagykanizsa	0,0	14,0	-2,2	9,6	Zabar	0,0	14,6	-4,1	10,9
Sármellék	0,0	14,0	1,0	10,1	Eger	0,0	14,6	1,3	11,5
Nagykutas	0,0	13,4	2,2	11,1	Kékestető	0,0	6,6	-1,8	12,6
Kab-hegy	0,0	10,7	4,2	11,1	Kompolt	0,0	15,6	2,1	11,1
Pápa	0,0	14,5	-2,6	11,3	Poroszló	0,0	14,7	-1,9	13,4
Sümegeg	0,0	14,1	0,3	10,3	Jászapáti	0,0	15,8	0,4	10,6
Szentkirályszabadja	0,0	13,0	1,1	7,7	Kunmadaras	0,0	15,0	-0,2	15,2
Tés	0,0	11,2	2,6	9,6	Szolnok	0,0	14,8	2,0	13,4
Csurgó	0,0	14,2	-1,4	13,0	Túrkeve	0,0	14,5	-0,6	11,6
Fonyód	0,0	16,1	4,0	7,5	Pitvaros	0,0	16,6	0,8	12,6
Homokszentgyörgy	0,0	14,4	-1,5	9,0	Szeged	0,0	15,6	0,3	12,7
Kaposvár	0,0	15,1	-1,4	9,0	Szentes	0,0	15,4	1,4	13,6
Nemeskisfalud	0,0	13,8	1,1	9,3	Hidasnémeti	0,0	13,3	-2,6	12,3
Siófok	0,0	14,6	2,0	8,1	Jósuaő	0,0	13,3	2,2	10,0
Tata	0,0	15,6	-1,0	10,1	Miskolc	0,0	14,4	2,6	11,0
Tát	0,0	15,9	-1,4	6,0	Sátoraljaújhely	0,0	15,5	-3,2	14,8
Vérteskethely	0,0	14,0	-0,3	9,0	Tarcal	0,0	14,1	4,0	11,1
Agárd	0,0	14,8	0,3	12,2	Csenger	0,0	15,6	1,1	9,4
Felcsút	0,0	15,0	-2,6	9,8	Milota	0,0	15,7	1,0	8,4
Martonvásár	0,0	15,6	-1,1	8,7	Napkor	0,0	14,6	1,6	13,5
Sárbogárd	0,0	15,3	-2,0	10,0	Nyírlugos	0,0	15,9	-3,1	9,5
Székesfehérvár	0,0	15,0	0,2	10,2	Újfehértó	0,0	14,8	0,6	12,4
Bátaapáti	0,0	14,8	-2,4	9,7	Vásárosnamény	0,0	15,6	-2,6	9,4
Iregszemcse	0,0	15,1	-1,4	9,9	Záhony	0,0	15,0	-1,3	10,1
Paks	0,0	15,4	-2,9	11,1	Bagamér	0,0	16,0	1,3	11,3
Tevel	0,0	15,1	3,5	10,5	Debrecen	0,0	15,2	3,6	13,3
Pécs Árpádtető	0,0	13,3	3,7	-	Folyás	0,0	14,8	-0,9	15,7
Pécs Pogány	0,0	14,3	4,0	11,4	Körösszakál	0,0	16,4	0,1	14,7
Sellye	0,0	15,5	-1,4	8,7	Szerep	0,0	15,4	0,7	14,4
Aszód	0,0	15,6	-1,9	12,2	Békéscsaba	0,0	15,6	-1,7	16,1
Bp, János-hegy	0,0	10,1	4,1	13,6	Körösladány	0,0	15,7	-1,8	10,5
Bp, Lőrinc	0,0	15,4	2,8	10,5	Lókősháza	0,0	15,7	-0,3	14,1
Bp, Újpest	0,0	16,6	1,8	8,0	Orosháza	0,0	16,0	0,8	13,7
Kakucs	0,0	15,3	-2,8	12,2	Szarvas	-	15,8	1,3	13,1