

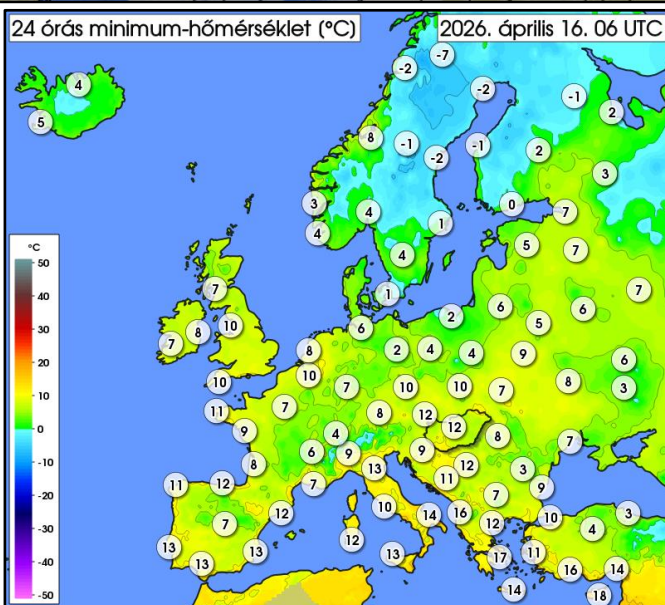
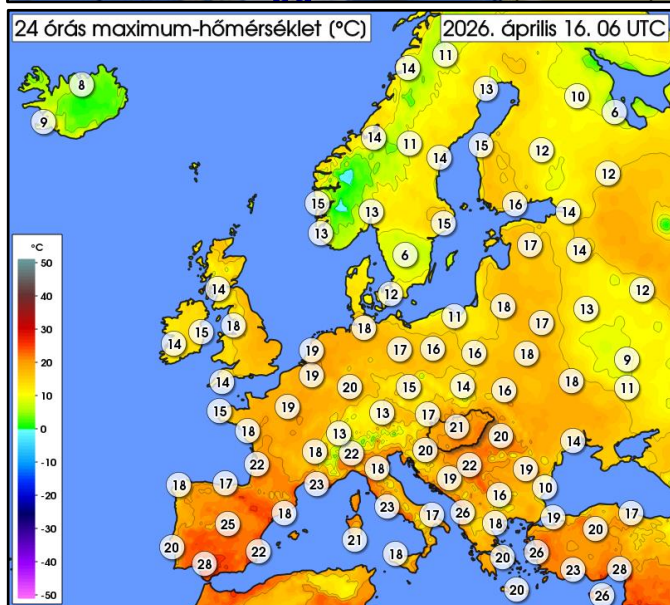
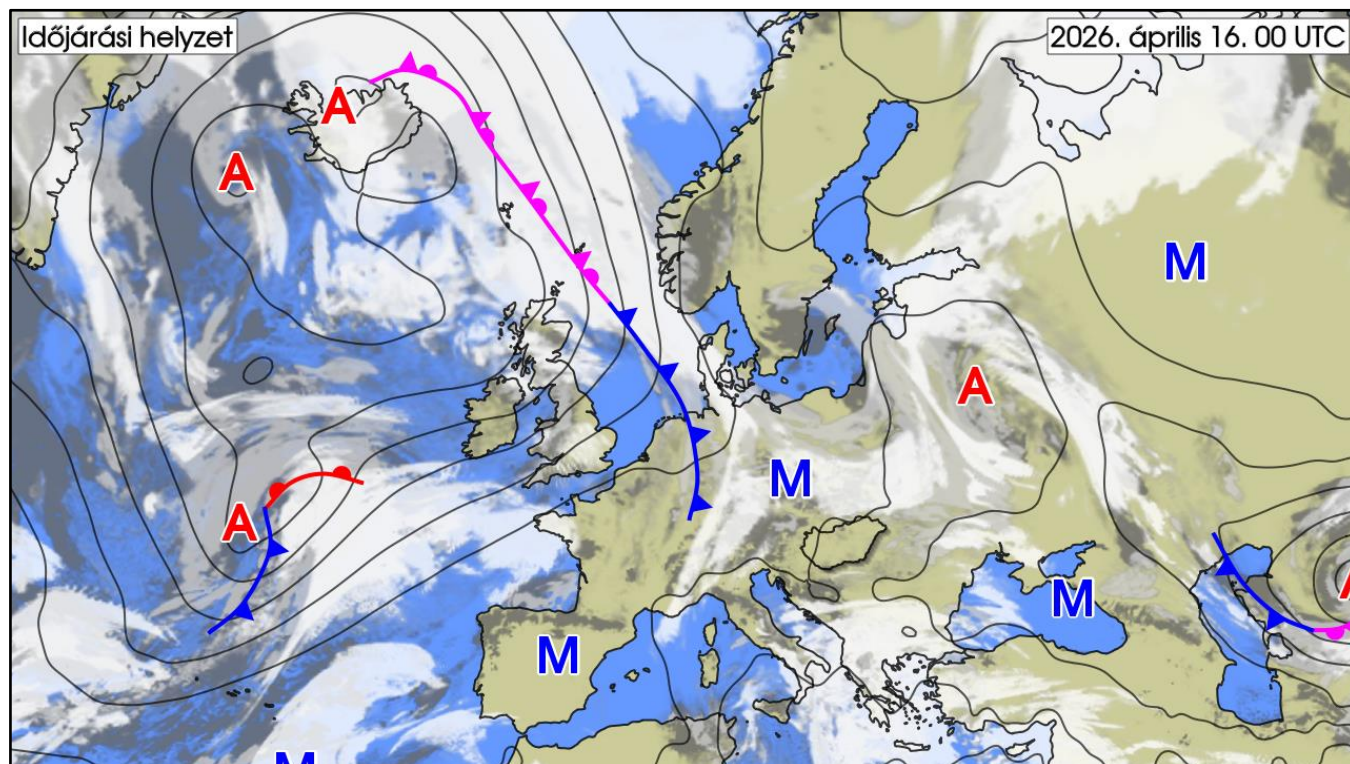
IDŐJÁRÁSI NAPIJELENTÉS

139. évfolyam 106. szám

Budapest

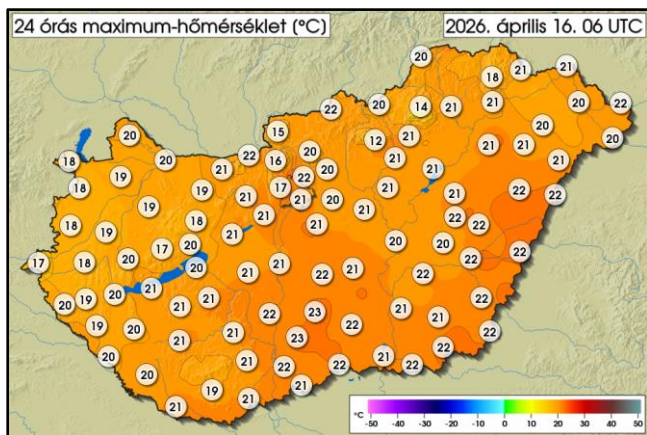
2026. április 16. csütörtök

AZ IDŐJÁRÁSI HELYZET EURÓPÁBAN

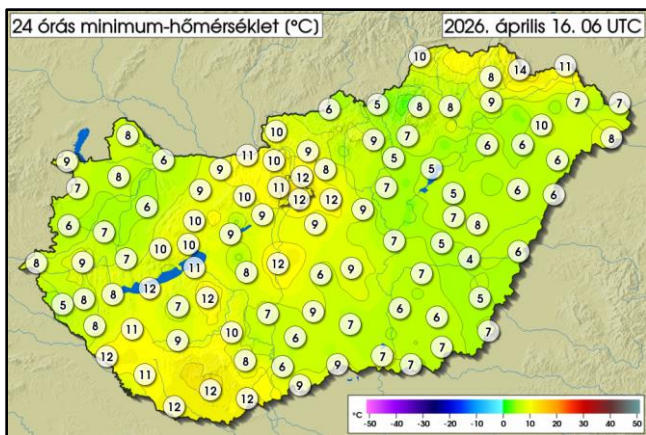


Ciklon örvénylik Izland térsége felett, amelynek hosszan elnyúló frontrendszere a Brit-szigetek és a Skandináv-félsziget között egészen Németországig húzódik. Szintén alacsony légnyomású központ található a Kelet-európai-síkság nyugati része, illetve Nagy-Britanniától délnyugatra az Atlanti-óceán felett. Az említett ciklonok és frontjaik mentén felhős az ég, és az eső mellett helyenként záporok, zivatarok is kialakulnak. Angliában, Írországban és Franciaország északnyugati részén erősen viharos szellőkések is előfordulnak. Kontinensünk többi részének időjárását anticiklonok alakítják, többnyire napos, száraz időt okozva. A legmelegebb Spanyolországban van, ahol a hőmérséklet csúcserőke helyenként 30 fok közelében alakul, de másutt is mérnek sokfelé 20, 25 fok közötti értékeket. A Kárpát-medence egy nyugatról benyúló anticiklon peremére kerül, de pénteken a magasban a tőlünk északkeletre található ciklon áramlási rendszere is befolyásolja időjárásunkat, így a napsütés és a gomolyfelhők mellett záporok és zivatarok is kialakulhatnak.

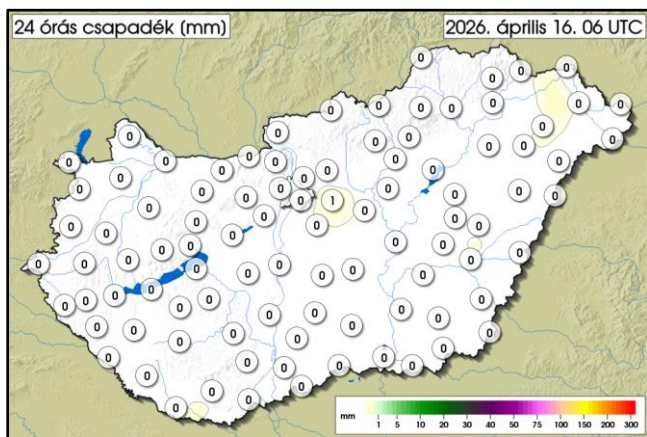
MAGYARORSZÁG IDŐJÁRÁSA



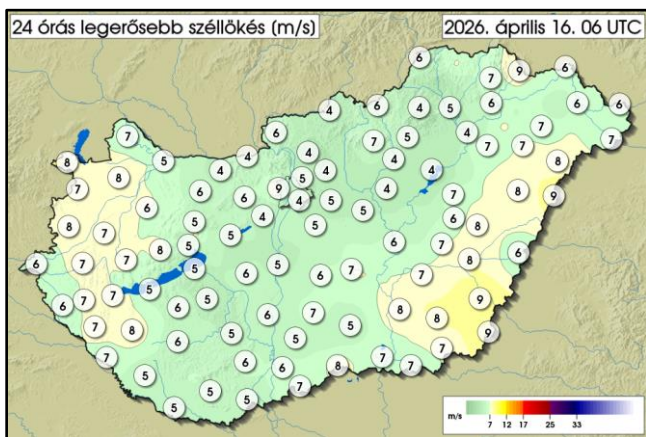
	MIN	MAX
04. 15. 06 UTC-től	11,8 °C	23,0 °C
04. 16. 06 UTC-ig	Kékestető	Dabas
REKORD	-0,6 °C	31,4 °C
04. 15.	Kékestető 2021	Kiszombor 2024



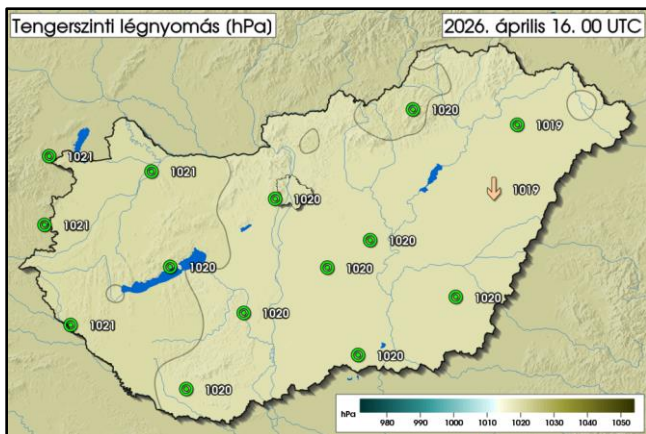
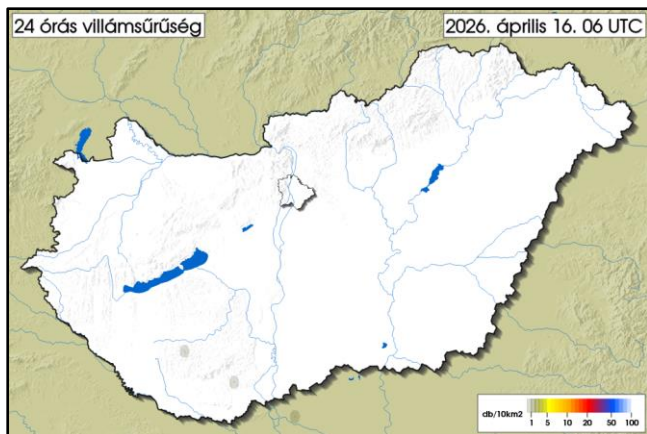
	MIN	MAX
04. 15. 06 UTC-től	2,6 °C	13,6 °C
04. 16. 06 UTC-ig	Lénárdaróc	Sátoraljaújhely
REKORD	-8,9 °C	18,3 °C
04. 15.	Zabar 2020	Pécs 2024



	MAX
04. 15. 06 UTC-től	0,5 mm
04. 16. 06 UTC-ig	Nyírtass
REKORD	72,4 mm
04. 15.	Pásztó 1923



	MAX
04. 15. 06 UTC-től	8,9 m/s
04. 16. 06 UTC-ig	Lőkősháza
REKORD	33,6 m/s
04. 15.	Kab-hegy 2014

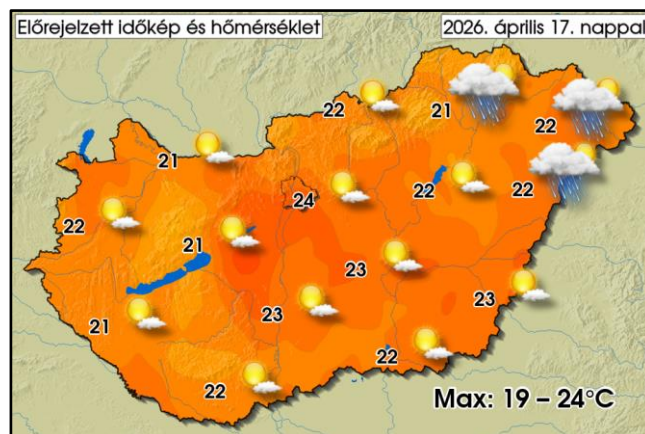
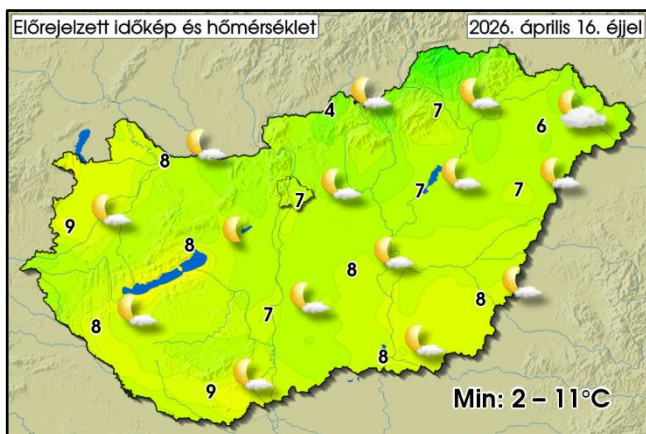


AZ ELŐZŐ NAP IDŐJÁRÁSÁRÓL RÖVIDEN:

Szerdán kezdetben erősen felhős vagy borult volt az ég, délelőtt a Dunántúl déli és nyugati részén, később egyre több helyen vékonyodott, szakadozott a felhőzet, estére nagyobb körzetekben is kiderült az ég. Helyenként előfordult kisebb zápor. A legmagasabb nappali hőmérséklet általában 17 és 23 fok között alakult. Az éjszaka első felében kevés volt a felhő, majd hajnalra egyre többfelé megnövekedett a felhőzet, csak keleten maradtak kevésbé felhős tájak. A minimum-hőmérséklet általában 5 és 13 fok között alakult. Az elmúlt 24 órában lehullott csapadék mennyisége mérőállomásainkon sehol sem érte el az 1 mm-t.

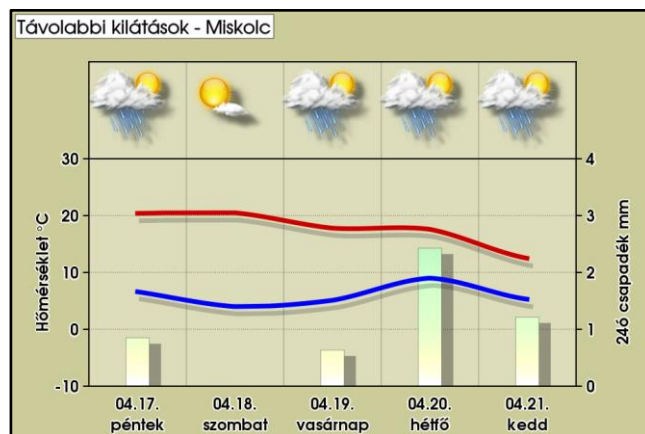
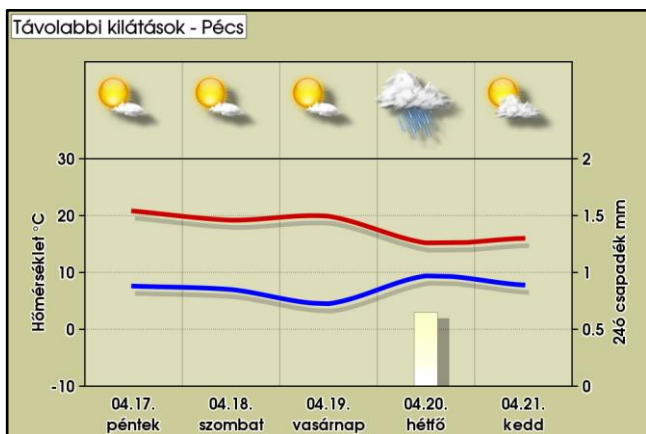
VÁRHATÓ IDŐJÁRÁS AZ ORSZÁG TERÜLETÉN MÁSNAP ESTIG:

Ma a felhőzet gomolyosodik, illetve a napos tájakon gomolyfelhők képződnek. Éjszaka a legtöbb helyen csökken a felhőzet, de maradhatnak felhősebb körzetek. Pénteken többnyire napos idő várható gomolyfelhőkkel. Kevés helyen zápor, - ma az Északi-középhegységben, holnap az ország északkeleti, keleti részén - zivatarok is előfordulhatnak. Az északias szél időnként megélnkül, de a záporok, zivatarok környezetében erős, akár viharos szellőkések is lehetnek.



TÁVOLABBI KILÁTÁSOK:

Szombaton a kevés gomoly- és fátyolfelhő mellett sok napsütés várható, csapadék nem lesz. Vasárnap hidegfront érkezik, délutántól nyugat felől egyre többfelé megnövekszik a felhőzet, és hétfőre virradó éjszaka sok helyen ered el az eső, és visszaesik a hőmérséklet.



AZ ELMÚLT 24 ÓRA ADATAI (2026.04.16. 06UTC-ig)

Állomás	Csapadék [mm]	Max. hőm. [°C]	Min. hőm. [°C]	Max. szélsebesség [m/s]	Állomás	Csapadék [mm]	Max. hőm. [°C]	Min. hőm. [°C]	Max. szélsebesség [m/s]
Jobaháza	0,0	19,1	7,8	7,6	Penc	-	20,1	8,7	3,6
Győr	0,0	19,7	6,2	5,4	Sülysáp	0,5	19,6	11,5	4,6
Mosonmagyaróvár	0,0	19,7	7,7	6,7	Tápiószéle	0,1	20,6	9,3	4,7
Pér	0,0	19,1	5,9	6,0	Tésa	0,0	20,2	8,1	4,6
Sopron	0,0	18,3	9,0	8,4	Baja	0,0	21,8	6,3	6,2
Sopronhorpács	0,0	18,4	7,3	7,0	Fülöpháza	0,0	22,1	6,4	6,1
Káld	0,0	19,1	7,3	7,3	Kecskemét	0,0	21,3	9,4	7,2
Szentgotthárd	0,0	17,1	7,7	5,6	Kelebia	0,0	22,0	8,9	7,6
Szombathely	0,0	18,4	5,6	7,5	Kiskunhalas	0,0	22,0	7,4	5,3
Vasvár	0,0	18,3	8,0	7,6	Kiskunmajsa	0,0	21,6	6,5	5,0
Iklódbördőce	0,0	19,6	5,3	5,8	Tass	0,0	20,7	10,5	4,6
Keszthely	0,0	20,1	8,5	6,9	Szécsény	0,0	21,8	6,2	4,0
Nagykanizsa	0,0	19,4	7,7	7,2	Zabar	0,0	20,0	5,0	5,6
Sármellék	0,0	19,5	8,2	7,1	Eger	0,0	21,1	6,7	5,3
Nagykutas	0,0	18,0	9,0	7,3	Kékestető	0,0	11,8	8,8	6,8
Kab-hegy	0,0	16,9	10,3	7,9	Kompolt	0,0	21,0	5,4	4,2
Pápa	0,0	18,9	5,5	6,3	Poroszló	0,0	20,9	5,2	3,6
Sümege	0,0	19,9	7,2	7,3	Jászapáti	0,0	21,2	6,8	4,1
Szentkirályszabadja	0,0	19,5	10,3	4,9	Kunmadaras	0,0	21,3	5,2	6,8
Tés	0,0	18,0	9,5	5,4	Szolnok	0,0	20,0	6,5	6,2
Csurgó	0,0	19,6	11,8	6,6	Túrkeve	0,1	20,2	5,0	7,0
Fonyód	0,0	20,9	11,5	5,2	Pitvaros	0,0	22,3	6,9	7,0
Homokszentgyörgy	0,0	20,0	10,7	5,1	Szeged	0,0	21,1	6,5	7,1
Kaposvár	0,0	21,4	8,6	5,5	Szentes	0,0	20,5	6,4	8,0
Nemeskisfalud	0,0	19,5	10,8	8,2	Hidasnémeti	0,0	19,4	10,9	6,1
Siófok	0,0	19,9	10,7	4,6	Jósuaő	0,0	19,9	10,0	5,9
Tata	0,0	20,8	9,0	4,0	Miskolc	0,0	20,5	7,8	5,1
Tát	0,0	21,7	11,2	4,1	Sátoraljaújhely	0,0	20,9	13,6	8,6
Vérteskethely	0,0	19,4	9,1	5,7	Tarcal	0,0	20,5	9,3	5,7
Agárd	0,0	20,9	8,6	5,2	Csenger	0,0	20,1	8,1	6,7
Felcsút	0,0	21,2	9,6	6,3	Milota	0,0	21,5	6,8	5,8
Martonvásár	0,0	20,9	9,0	4,4	Napkor	0,0	19,8	10,3	6,9
Sárbogárd	0,0	20,8	7,7	5,7	Nyírlugos	0,0	21,4	6,0	7,8
Székesfehérvár	0,0	20,7	9,1	4,8	Újféhértó	0,0	20,6	5,6	7,2
Bátaapáti	0,0	20,6	7,9	6,4	Vásárosnamény	0,1	20,3	6,7	6,2
Iregszemcse	0,0	21,3	11,5	4,5	Záhony	0,0	21,3	11,3	6,0
Paks	0,0	21,5	6,7	5,9	Bagamér	0,0	22,2	6,1	8,8
Tevel	0,0	20,6	10,4	4,5	Debrecen	0,0	21,8	6,2	7,6
Pécs Árpádtető	0,0	18,6	11,1	-	Folyás	0,0	21,2	5,6	6,7
Pécs Pogány	0,0	19,4	12,1	5,0	Körösszakál	0,0	22,4	6,0	5,9
Sellye	0,0	21,2	11,6	4,8	Szerep	0,0	21,7	7,7	8,2
Aszód	0,0	20,0	8,4	3,8	Békéscsaba	0,0	21,5	4,5	8,7
Bp, János-hegy	0,0	17,0	10,9	8,7	Körösladány	0,0	22,1	3,7	8,1
Bp, Lőrinc	0,0	20,9	12,2	4,2	Lókösháza	0,0	21,8	6,6	8,9
Bp, Újpest	0,0	22,1	11,7	5,2	Orosháza	0,0	21,4	6,2	8,3
Kakucs	0,0	21,1	9,0	5,3	Szarvas	0,0	21,7	7,0	7,2