

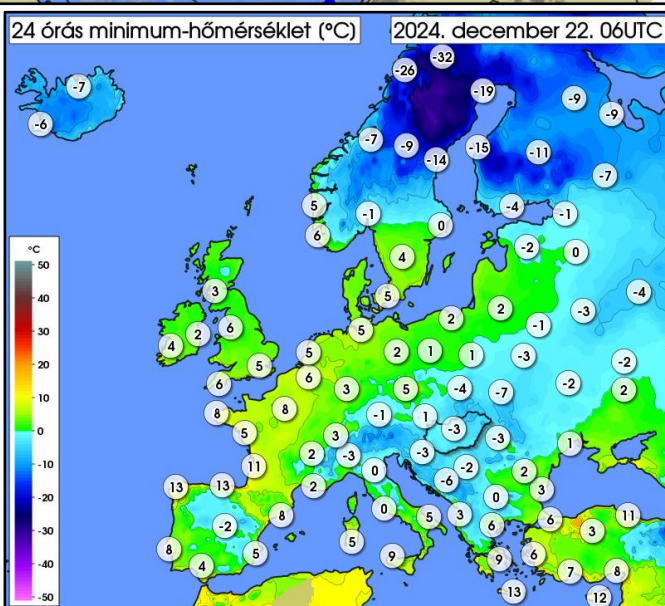
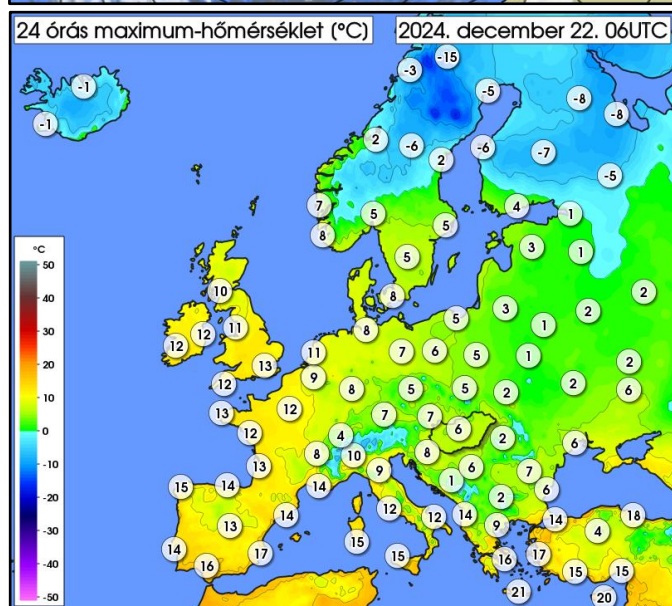
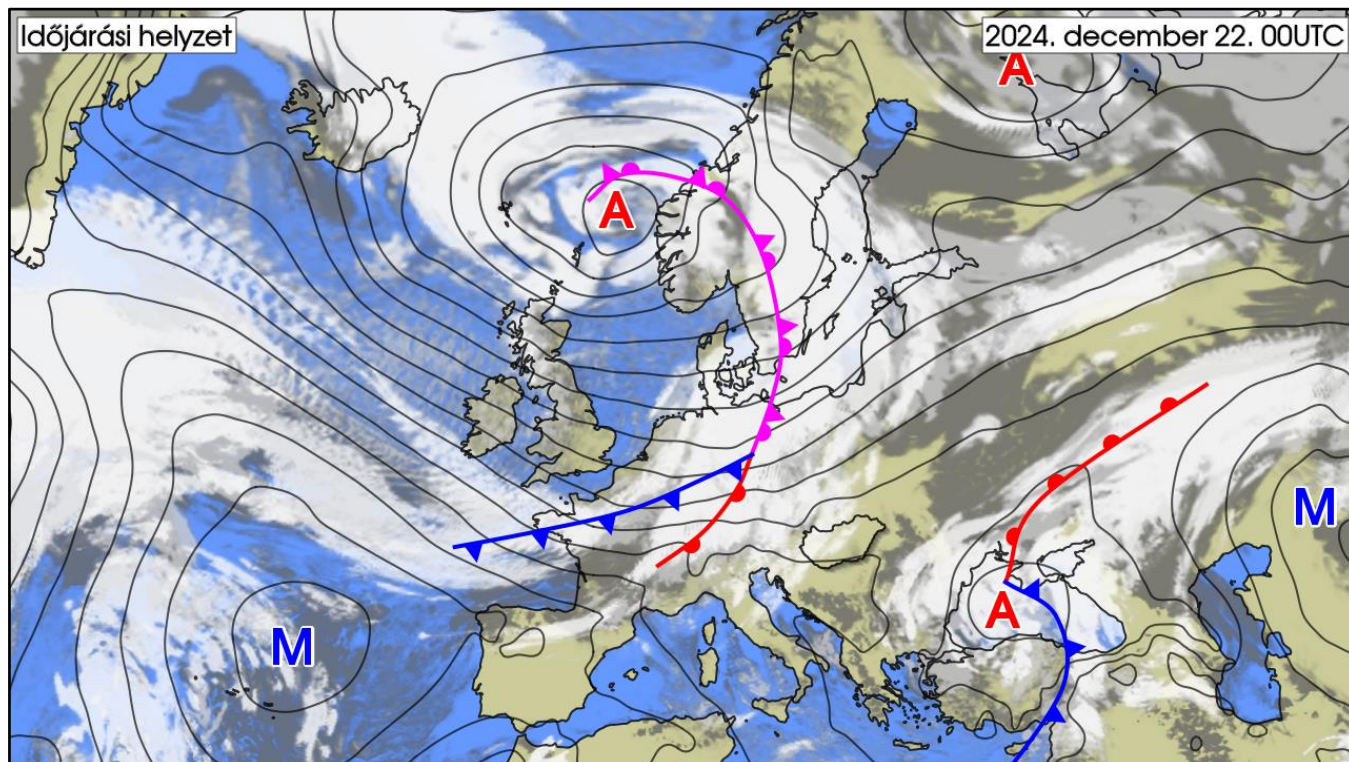
# IDŐJÁRÁSI NAPIJELENTÉS

137. évfolyam 357. szám

Budapest

2024. december 22. vasárnap

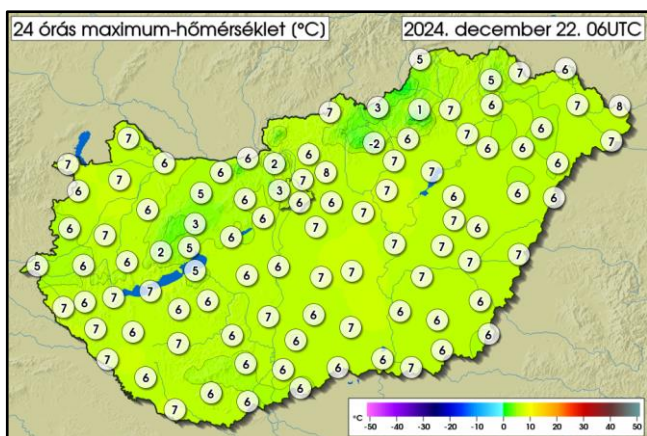
## AZ IDŐJÁRÁSI HELYZET EURÓPÁBAN



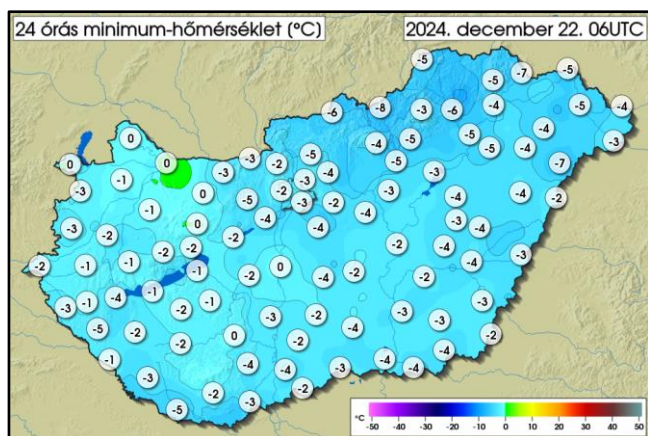
Egy-egy ciklon örvénylik Dél-Norvégia partjainál, illetve a Fekete-tenger felett. Frontjaik mentén többfelé fordul elő eső, havas eső, havazás. Eközben e két rendszer között köztes magasnyomás alakítja az időjárást, így itt Közép-Európában napos tájak is vannak, és ugyancsak napos az idő a mediterrán térségben, illetve a Brit-szigeteken. A Kelet-európai-síkságon is anticiklonális hatások érvényesülnek, de itt rétegfelhőzet hatására döntően borult, párás az idő. A legmagasabb nappali hőmérséklet a legdélebbi tájakon is kevés helyen éri el a 15 fokot, a Skandináv-félsziget északi részein viszont előfordulnak -10 fok alatti csúcsertékek is. Hétfő estig a Kárpát-medence időjárását előbb egy északnyugat felől érkező okkludáló front, majd az ennek déli ágán kialakuló mediterrán ciklon alakítja.

# MAGYARORSZÁG IDŐJÁRÁSA

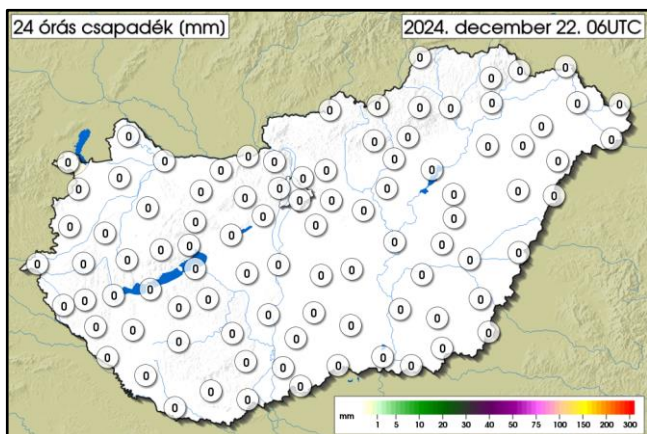
Az adatok a kiadás napján 06UTC-kor zárulnak és az előző 24 óras szélsőértékeket tartalmazzák



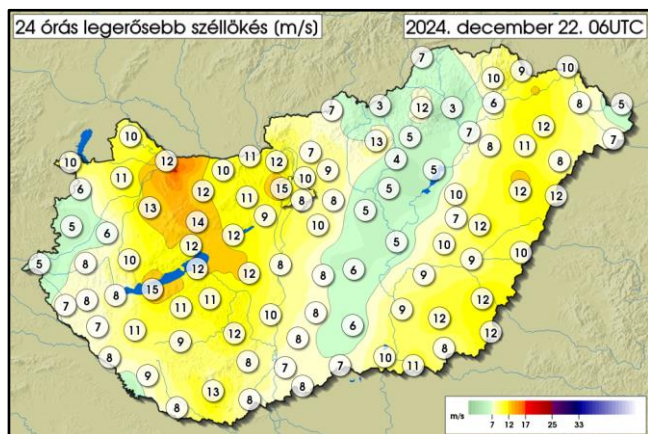
	MIN	MAX
12. 21.	<b>-1,7 °C</b> Kékestető	<b>8,3 °C</b> Fertőrákos
REKORD	<b>-14,0 °C</b> Miskolc 1927	<b>18,6 °C</b> Körmend 1989



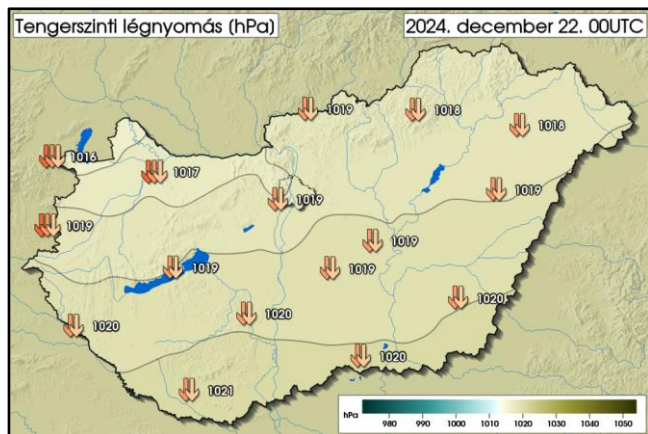
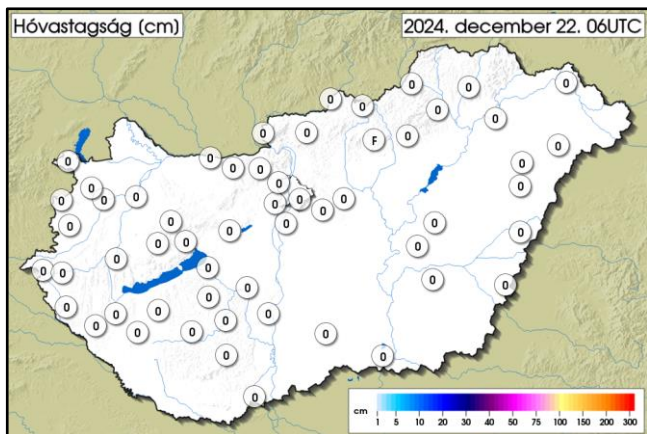
	MIN	MAX
12. 21.	<b>-9,1 °C</b> Szikszó Vízmű	<b>1,1 °C</b> Győr Egyetem
REKORD	<b>-26,0 °C</b> Miskolc 1927	<b>10,4 °C</b> Pápa 2019



	MAX
12. 21.	<b>0,2 mm</b> Fertőrákos
REKORD	<b>59,0 mm</b> Vízvár 1993



	MAX
12. 21.	<b>18,6 m/s</b> Pér repülőtér (észak)
REKORD	<b>29,0 m/s</b> Kab-hegy 2008

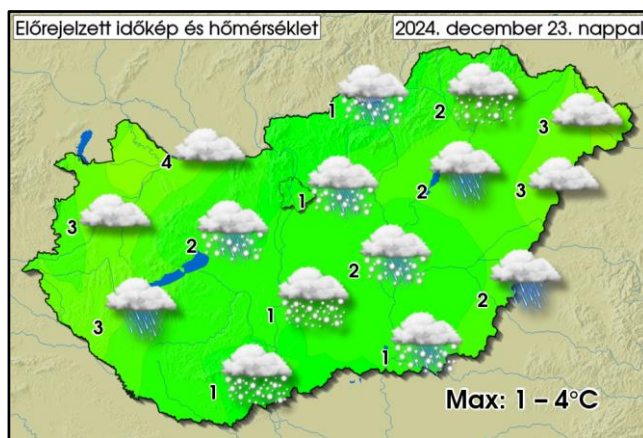
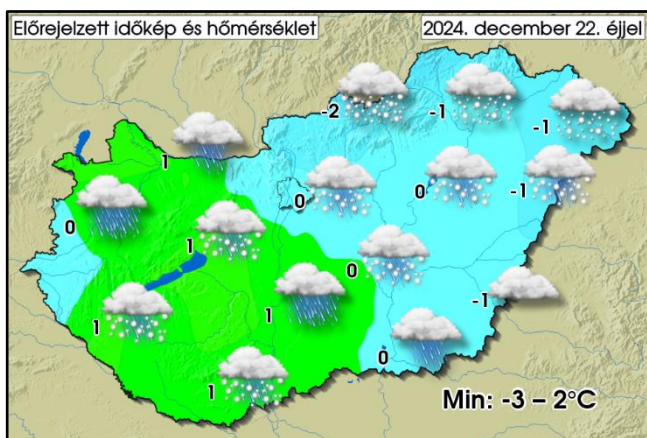


## AZ ELŐZŐ NAP IDŐJÁRÁSÁRÓL RÖVIDEN:

Szombaton hazánk délkeleti, valamint a Dunántúl középső és keleti részein ébredhettek felhős időre az ott élők. Utóbbi tájakon maradt legtovább, késő délelőttig felhős az ég. Délutánra mindenütt naposra fordult az idő, összességében legalább többórás napsütés volt jellemző. Az északi, északnyugati szél többfelé megélénkült, amit néhol erős lökések kísértek. A maximum-hőmérséklet általában 5 és 8 fok között alakult. Éjszaka északnyugat felől megnövekedett a felhőzet, és hajnalban Sopronban gyenge eső is előfordult. A legalacsonyabb éjszakai hőmérséklet -9 és +1 fok között változott, Szikszón volt a leghidegebb. Az elmúlt 24 órában sehol sem érte el a lehulló csapadék mennyisége az 1 mm-t.

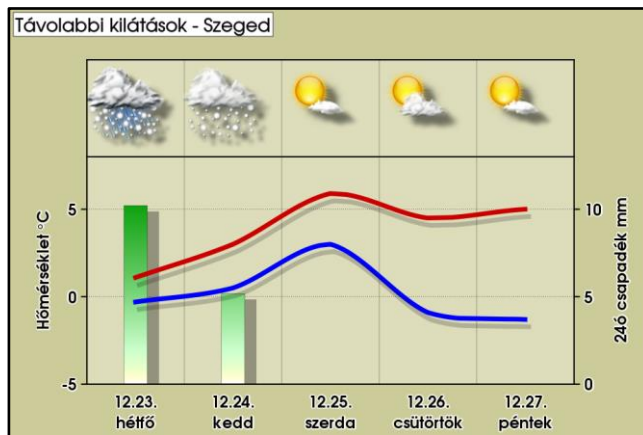
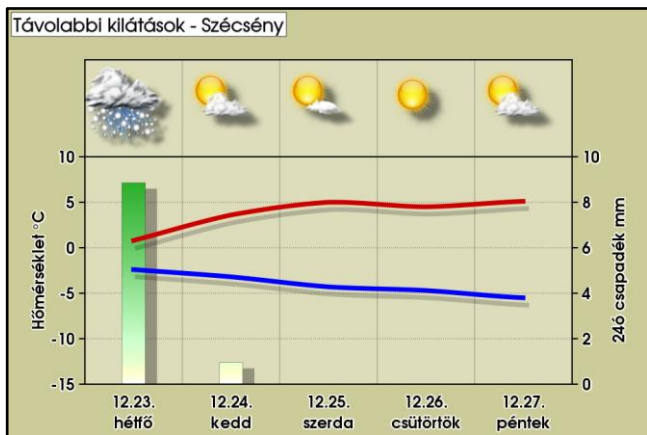
## VÁRHATÓ IDŐJÁRÁS AZ ORSZÁG TERÜLETÉN MÁSNAP ESTIG:

Ma északnyugat felől beborul az ég, előtte főként a déli és keleti tájakon még kisüthet a nap. Délután északnyugat felől egyre többfelé elered az eső, ami késő délutántól, estétől többfelé átválthat havas esőbe, főként az Északi-középhegység és a főváros tágabb térségében havazásba is. Éjjel többfelé várható havas eső, havazás, délen eső is. A keleti határvidéken azonban érdemi mennyiség nem fog esni, és a Dunántúl északnyugati részein is megszűnik a csapadék hajnalra. A déli szél egyre nagyobb területen északira, északkeletre fordul, a Dunántúlon megélénkül, hajnaltól nyugaton meg is erősödik. Hétfőn döntően borult lesz az ég, és továbbra is többfelé várható csapadék a Nyugat-Dunántúlt, illetve Szabolcs-Szatmár-Bereget és környékét kivéve. Havazás, havas eső valószínű, de helyenként eső is eshet. Elsősorban Baranyában és környékén jelentősebb hóréteg is kialakulhat. Az északi, északkeleti szél a Dunántúlon nagy területen lesz erős, ott olykor viharossá is fokozódik. Az erős szél délutántól a Mecsekben hófúvást is okozhat.



## TÁVOLABBI KILÁTÁSOK:

Szenteste napjának időjárását egy tőlünk délre örvénylő mediterrán ciklon alakítja, így többnyire erősen felhős vagy borult idő várható többfelé havazással, havas esővel, mely egyre inkább esőbe válthat. Nagy területen lesz viharos az északias irányú szél. Szerdán, karácsony napján a ciklon felhőzete és csapadékszónája fokozatosan elhagyja hazánk térségét, így ezt követően többnyire napos idő várható, csapadék nélkül, legfeljebb átmenetileg növekedhet meg a felhőzet. Az időszak végére fokozatosan veszít erejéből a szél is, péntekre mérséklődik a légmozgás.



AZ ELMÚLT 24 ÓRA ADATAI (2024.12.22. 06UTC-ig)

Állomás	Csapadék [mm]	Max. hőm. [°C]	Min. hőm. [°C]	Max. szélsebesség [m/s]	Állomás	Csapadék [mm]	Max. hőm. [°C]	Min. hőm. [°C]	Max. szélsebesség [m/s]
Jobaháza	0,0	7,0	-0,6	10,9	Penc	-	6,4	-4,9	7,3
Győr	0,0	6,3	0,2	11,9	Sülysáp	0,0	6,1	-1,8	8,0
Mosonmagyaróvár	0,0	7,0	0,1	9,7	Tápiószéle	0,0	7,0	-3,9	4,7
Pér	0,0	6,0	0,9	13,6	Tésa	0,0	6,3	-5,6	8,3
Sopron	0,2	7,0	0,3	10,1	Baja	0,0	6,3	-4,3	7,2
Sopronhorpács	0,0	6,3	-2,7	6,2	Fülöpháza	0,0	7,3	-3,5	7,6
Káld	0,0	7,0	-1,9	6,2	Kecskemét	0,0	6,7	-1,8	5,6
Szentgotthárd	0,0	5,0	-1,6	4,9	Kelebia	0,0	6,4	-2,8	7,1
Szombathely	0,0	5,6	-2,8	4,7	Kiskunhalas	0,0	6,3	-2,3	6,0
Vasvár	0,0	5,9	-1,4	-	Kiskunmajsa	0,0	7,0	-3,6	6,0
Iklódbördőce	0,0	7,2	-2,9	7,2	Tass	0,0	6,2	-0,7	9,4
Keszthely	0,0	6,6	-3,0	6,9	Szécsény	0,0	7,4	-5,5	7,4
Nagykanizsa	0,0	6,6	-4,7	7,1	Zabar	0,2	2,9	-8,2	2,5
Sármellék	0,0	6,8	-4,0	8,3	Eger	0,0	6,1	-5,3	5,4
Nagykutas	0,0	5,7	-0,9	7,7	Kékestető	0,0	-1,7	-3,6	12,6
Kab-hegy	0,0	1,7	-1,8	-	Kompolt	0,0	6,8	-5,2	4,1
Pápa	0,0	6,1	-0,8	13,0	Poroszló	0,0	7,0	-2,7	5,0
Sütemeg	0,0	6,4	-1,1	10,3	Jászapáti	0,0	7,2	-3,2	4,8
Szentkirályszabadja	0,0	4,8	-2,0	11,6	Kunmadaras	0,0	6,2	-3,8	9,9
Tés	0,0	2,9	0,3	13,8	Szolnok	0,0	6,8	-2,3	5,3
Csurgó	0,0	6,8	-1,2	8,1	Túrkeve	0,0	6,5	-3,9	9,9
Fonyód	0,0	6,6	-0,8	15,0	Pitvaros	0,0	6,3	-4,1	8,2
Homokszentgyörgy	0,0	6,3	-3,1	8,5	Szeged	0,0	6,4	-3,5	9,8
Kaposvár	0,0	7,2	-2,0	9,1	Szentes	0,0	6,3	-3,1	9,4
Nemeskisfalud	0,0	6,4	-1,5	10,5	Hidasnémeti	0,0	6,0	-5,6	8,0
Siófok	0,0	5,1	-1,0	11,9	Jószaő	0,0	5,3	-4,7	6,6
Tata	0,0	5,8	-3,3	10,1	Miskolc	0,0	6,5	-5,7	2,8
Tát	0,0	6,0	-3,4	11,4	Sátoraljaújhely	0,0	6,8	-6,5	9,0
Vérteskethely	0,0	4,6	-0,2	12,2	Tarcal	0,0	6,4	-3,5	6,4
Agárd	0,0	5,8	-3,0	11,9	Csenger	0,0	6,5	-3,2	7,4
Felcsút	0,0	6,3	-5,0	10,9	Milota	0,0	7,6	-3,7	5,4
Martonvásár	0,0	6,0	-3,9	9,2	Napkor	0,0	5,7	-3,5	12,1
Sárbogárd	0,0	6,3	-1,7	12,2	Nyírlugos	0,0	6,0	-6,7	8,0
Székesfehérvár	0,0	6,0	-1,6	11,9	Újféhértó	0,0	6,3	-3,7	10,6
Bátaapáti	0,0	5,7	-4,4	8,3	Vásárosnamény	0,0	6,6	-4,5	7,5
Iregszemce	0,0	6,2	-1,2	11,4	Záhony	0,0	5,9	-5,1	9,6
Paks	0,0	6,6	-3,0	9,7	Bagamér	0,0	6,0	-1,9	11,7
Tevel	0,0	6,3	-0,2	12,4	Debrecen	0,0	6,2	-3,7	11,6
Pécs Árpádtető	0,0	4,9	-0,8	-	Folyás	0,0	6,4	-4,8	8,3
Pécs Pogány	0,0	5,8	-2,2	12,5	Körösszakál	0,0	6,6	-3,0	10,2
Sellye	0,0	7,3	-5,0	7,6	Szerep	-	6,2	-4,1	11,9
Aszód	0,0	7,6	-4,1	9,0	Békéscsaba	0,0	6,4	-2,9	12,1
Bp, János-hegy	0,0	2,5	-1,8	15,2	Körösladány	0,0	6,7	-3,8	8,8
Bp, Lőrinc	0,0	6,2	-3,3	7,7	Lókösháza	0,0	5,9	-1,8	11,8
Bp, Újpest	0,0	7,2	-2,6	10,0	Orosháza	0,0	6,4	-2,6	11,5
Kakucs	0,0	6,8	-4,0	9,7	Szarvas	0,0	6,9	-2,1	8,8