

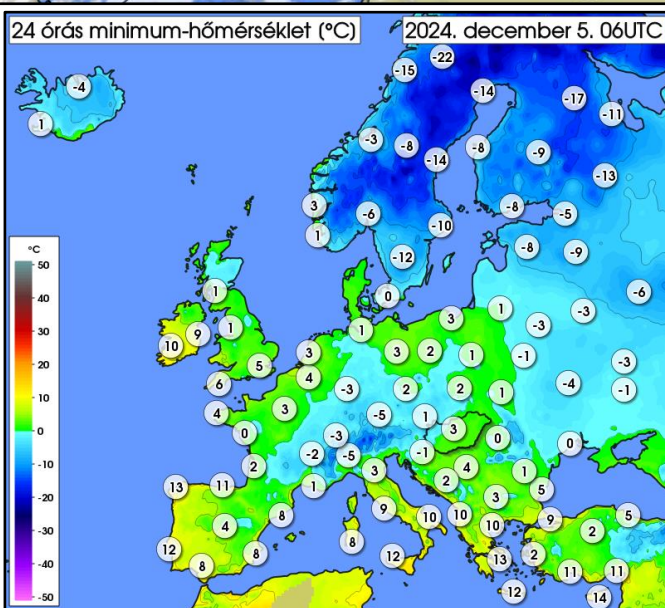
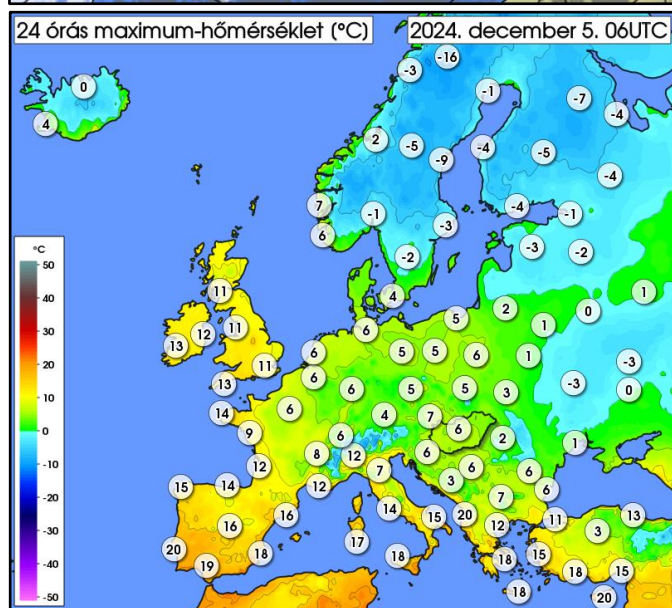
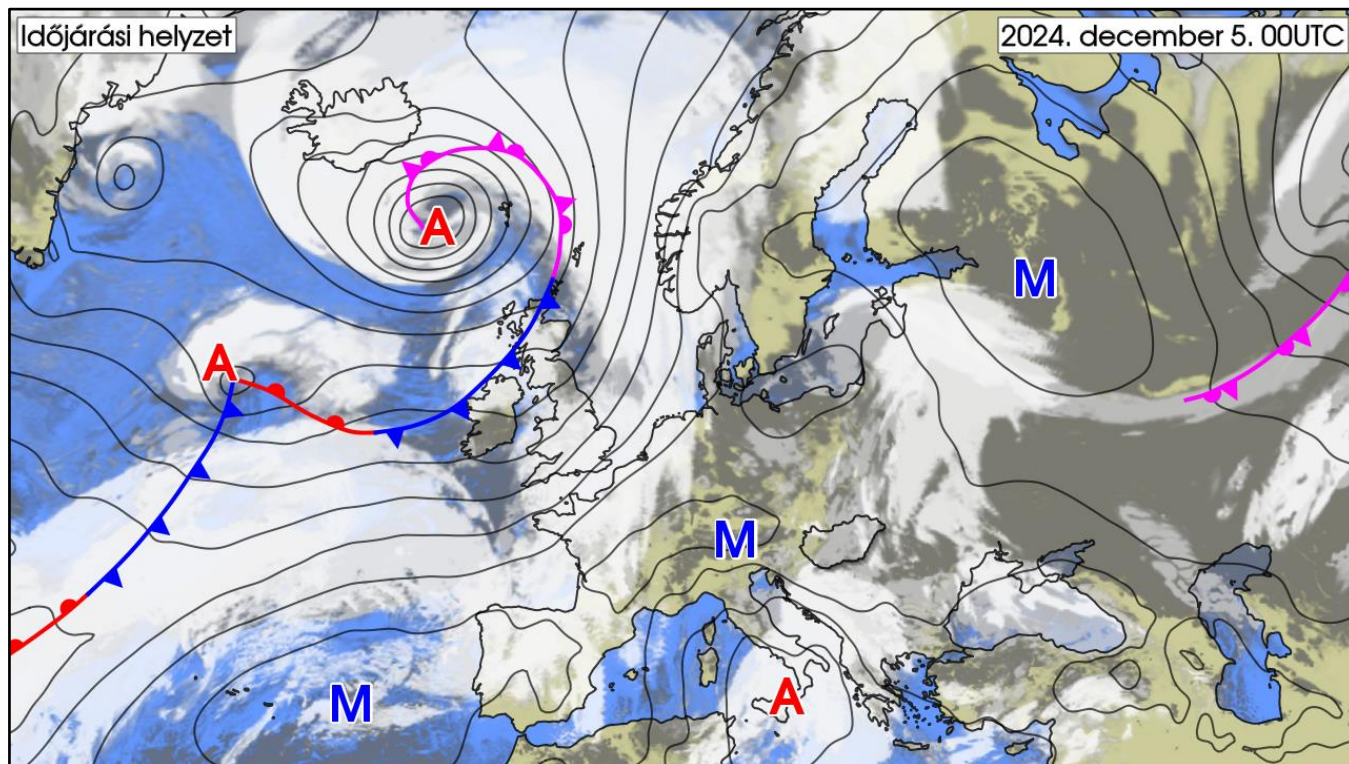
# IDŐJÁRÁSI NAPIJELENTÉS

137. évfolyam 340. szám

Budapest

2024. december 5. csütörtök

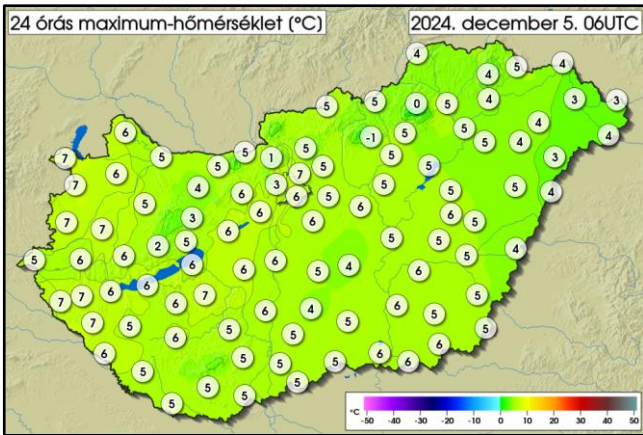
## AZ IDŐJÁRÁSI HELYZET EURÓPÁBAN



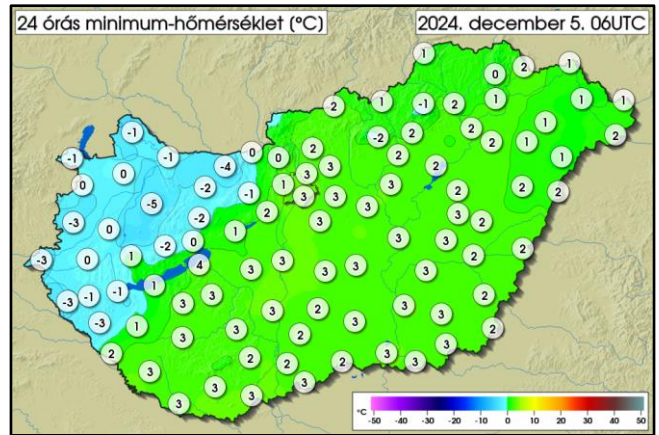
A Kelet-európai-síkságtól Közép-Európán át az Azori-szigetekig húzódó vonalban, illetve ennek tágabb környezetében magasnyomás alakítja az időjárást, ami miatt ebben a térségben kevés a csapadék, és eseménytelen az idő. A dél-európai térségben sokat süt a nap, északabbra köd, vagy alacsonyszintű rétegfelhőzet takarja az eget. A magasnyomástól délre Dél-Olaszország felett sekély ciklon örvénylik, amelynek felhőzete a Balkán-félsziget nyugati felére is áttérjed. E légörvény miatt arrafelé több helyen fordul elő eső, zápor, zivatar. Északnyugat-Európában ugyancsak ciklonok okoznak változékony, gyakran csapadékos, sokfelé szeles időt. A most még a skót és ír partoknál található frontrendszer péntek estig nagy utat tesz meg, a Kárpát-medencét is eléri, és többfelé okoz majd esőt, a magasabban fekvő helyeken havas esőt, havazást is.

# MAGYARORSZÁG IDŐJÁRÁSA

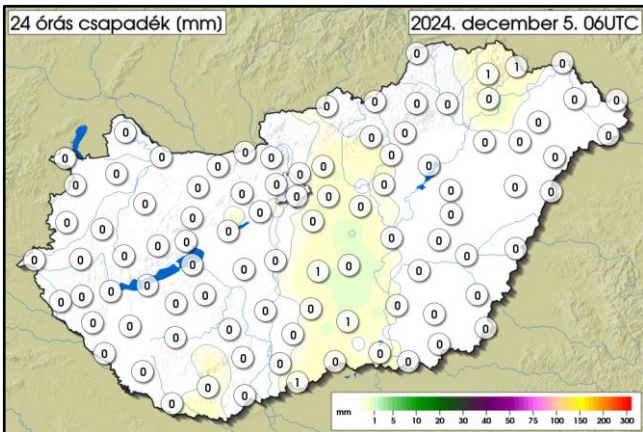
Az adatok a kiadás napján 06UTC-kor zárulnak és az előző 24 órás szélsőértékeket tartalmazzák



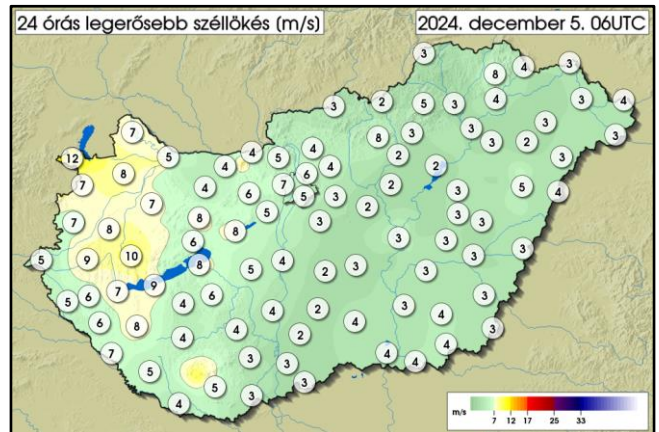
	MIN	MAX
12. 04.	<b>-0,9 °C</b> Kékestető	<b>8,2 °C</b> Fertőrákos
REKORD	<b>-12,0 °C</b> Miskolc 1925	<b>17,8 °C</b> Baja 1961



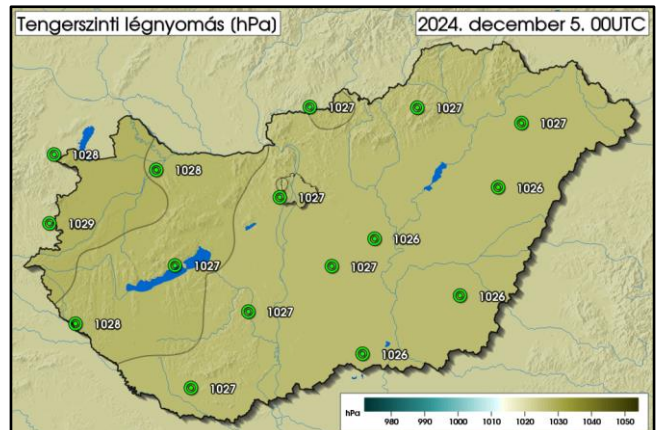
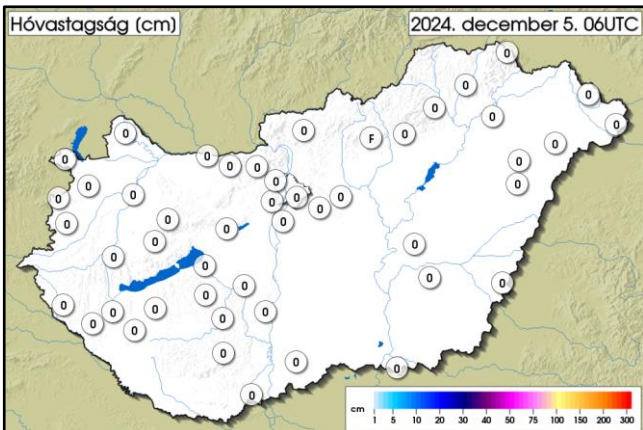
	MIN	MAX
12. 04.	<b>-4,6 °C</b> Pápa repülőtér	<b>4,3 °C</b> Budapest Lágymányos
REKORD	<b>-23,2 °C</b> Fügöd 1925	<b>9,9 °C</b> Pécs 2011



	MAX
12. 04.	<b>1,1 mm</b> Cegléd
REKORD	<b>36,5 mm</b> Márcali 1995



	MAX
12. 04.	<b>12,0 m/s</b> Sopron Kuruc-domb
REKORD	<b>32,0 m/s</b> Budapest 1967

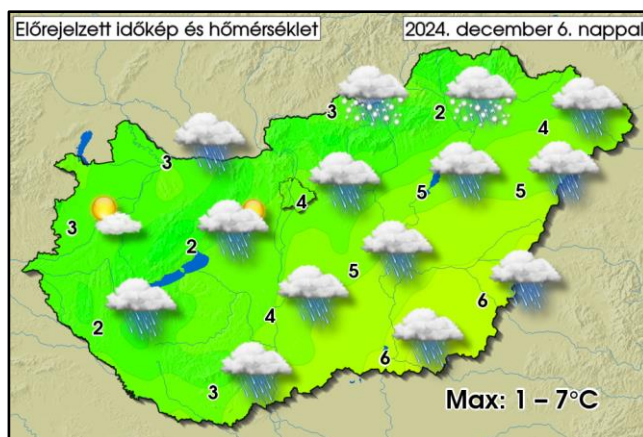
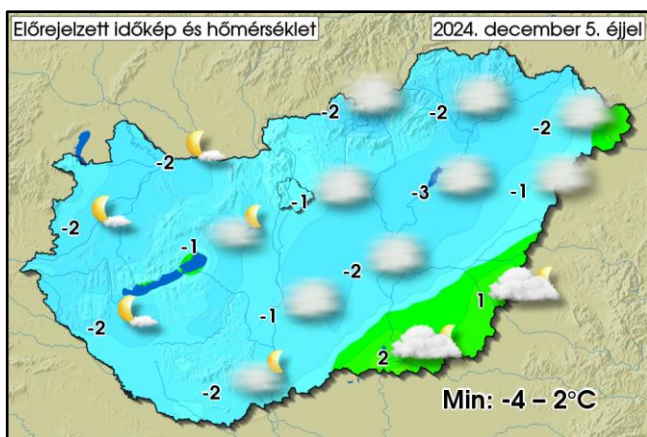


## AZ ELŐZŐ NAP IDŐJÁRÁSÁRÓL RÖVIDEN:

Szerdán általában borult, néhol tartósabban párás maradt az idő, de a Dunántúlon már előfordultak kisebb-nagyobb szakadozások a felhőzetben. Gyenge eső, szitálás néhol előfordult. A csúcstérték 3 és 7 fok között változott. Éjszaka a Dunántúl északnyugati felén tovább csökkent a felhőzet, ott reggelre kiderült az ég. Másutt maradt a borult, párás idő, és ott néhol szitálás, kisebb eső, a magasabban fekvő helyeken hószállingózás is előfordult. A legalacsonyabb éjszakai hőmérséklet -5 és +4 fok között alakult. Az elmúlt 24 órában lehullott csapadék mennyisége sehol sem haladta meg az 1 mm-t.

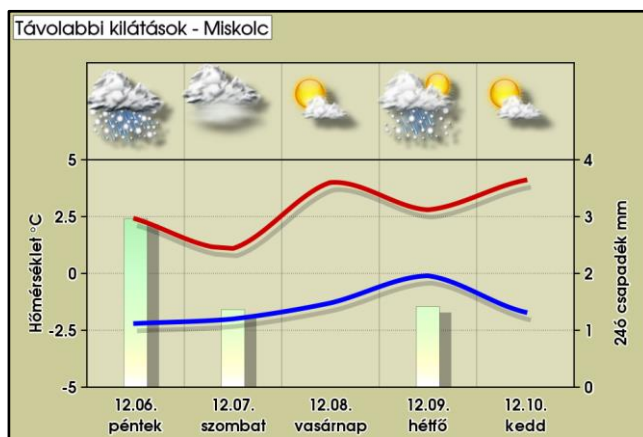
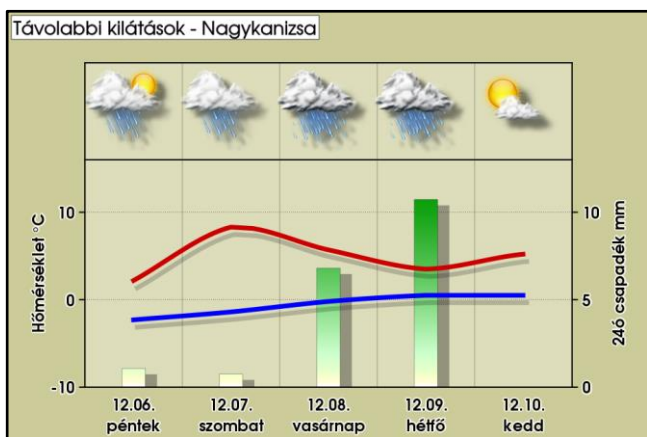
## VÁRHATÓ IDŐJÁRÁS AZ ORSZÁG TERÜLETÉN MÁSNAP ESTIG:

Délután a keleti és középső tájakon is szakadozik, csökken a felhőzet, éjszakára sok helyen kiderül az ég, ugyanakkor a Tiszántúlon és északkeleten erősen felhős időszakok is lesznek. A derült, szélcsendes helyeken párássá válik a levegő, ködfoltok is képződnek. Pénteken nyugat felől a magasabb szinteken is vastag felhőzet érkezik fölénk, ezért borult időre van kilátás. Délután a Dunántúlon, este a középső országrészben is átmenetileg csökken a felhőzet. Ma délután és éjszaka legfeljebb csak helyenként alakulhat ki szitálás, gyenge eső előfordulhat, a magasabban fekvő helyeken havas eső, hószállingózás. Holnap már többfelé várható eső, északon havas eső, főként a magasabban fekvő helyeken havazás. Az északi, északkeleti szél holnap déliesre fordul, és a Fertő térségében, a Kisalföldön megerősödik.



## TÁVOLABBI KILÁTÁSOK:

A következő napokban előfordulnak napos körzetek, illetve időszakok, de inkább erősen felhős vagy borult idő lesz a jellemző. Szombat napközben átmenetileg csökken a csapadékhajlam. Vasárnap délelőtt a délnyugati tájakon valószínű eső, délutántól - az északkeleti országrész kivételével - egyre nagyobb területen elered az eső, záporosó. A Nyugat-Dunántúlon havas eső, a hegyekben havazás is várható. Sokfelé megerősödik a keleti, északkeleti szél. Hétfőn az összefüggő csapadéköna fokozatosan észak felé helyeződik. Kedden is csak néhol fordulhat elő gyenge vegyes halmazállapotú csapadék.



AZ ELMÚLT 24 ÓRA ADATAI (2024.12.05. 06UTC-ig)

Állomás	Csapadék [mm]	Max. hőm. [°C]	Min. hőm. [°C]	Max. szélsebesség [m/s]	Állomás	Csapadék [mm]	Max. hőm. [°C]	Min. hőm. [°C]	Max. szélsebesség [m/s]
Jobaháza	0,0	6,0	-0,4	8,4	Penc	-	4,9	2,2	4,3
Győr	0,0	5,3	-1,0	5,3	Sülysáp	0,3	4,7	2,7	3,4
Mosonmagyaróvár	0,0	5,9	-1,3	7,4	Tápiószéle	0,2	5,6	2,9	1,9
Pér	0,0	5,0	-2,6	4,4	Tésa	0,0	5,1	-0,8	3,6
Sopron	0,0	6,8	-0,6	12,0	Baja	0,0	5,2	2,3	2,5
Sopronhorpács	0,0	6,9	0,0	7,4	Fülöpháza	0,7	5,1	2,9	2,1
Káld	0,0	7,0	0,3	7,9	Kecskemét	0,4	4,4	2,6	2,6
Szentgotthárd	0,0	5,1	-2,8	4,5	Kelebia	0,4	5,0	2,2	-
Szombathely	0,0	6,5	-2,6	6,6	Kiskunhalas	0,6	5,4	2,8	3,0
Vasvár	0,0	5,7	-1,3	-	Kiskunmajsa	0,6	5,4	2,5	3,8
Iklódbördőce	0,0	6,8	-3,2	5,4	Tass	0,0	5,4	2,9	4,0
Keszthely	0,0	6,5	-0,2	7,4	Szécsény	0,0	5,4	2,3	2,9
Nagykanizsa	0,0	6,7	-2,8	5,6	Zabar	0,1	4,6	1,0	2,2
Sármellék	0,0	6,1	-1,3	7,2	Eger	0,0	5,2	1,9	3,1
Nagykutas	0,0	5,5	0,1	8,9	Kékestető	0,0	-0,9	-2,1	7,5
Kab-hegy	0,0	2,2	-1,7	-	Kompolt	0,0	5,2	2,2	1,6
Pápa	0,0	5,3	-4,6	7,3	Poroszló	0,0	4,9	2,3	1,9
Sümege	0,0	5,6	0,8	10,4	Jászapáti	0,1	5,2	3,0	1,8
Szentkirályszabadja	0,0	5,1	-0,2	6,3	Kunmadaras	0,0	5,1	2,2	3,4
Tés	0,0	3,2	-1,6	7,7	Szolnok	0,0	5,1	2,5	3,3
Csurgó	0,0	5,8	1,9	6,6	Túrkeve	0,0	5,4	2,6	3,1
Fonyód	0,0	5,5	1,3	8,5	Pitvaros	0,0	5,7	2,7	4,1
Homokszentgyörgy	0,1	5,4	2,6	4,8	Szeged	0,3	5,8	2,7	3,8
Kaposvár	0,0	6,1	2,9	4,2	Szentes	0,0	5,7	3,0	3,4
Nemeskisfalud	0,0	5,0	0,9	8,1	Hidasnémeti	0,3	5,1	1,4	2,7
Siófok	0,2	5,5	3,8	7,7	Jósvaő	0,0	4,3	0,7	2,9
Tata	0,0	5,4	-3,8	3,7	Miskolc	0,0	5,1	2,4	2,8
Tát	0,0	5,3	0,4	4,0	Sátoraljaújhely	0,5	4,8	2,2	3,8
Vérteskethely	0,0	3,9	-1,5	4,4	Tarcal	0,3	4,2	1,3	3,9
Agárd	0,0	6,0	2,5	5,8	Csenger	0,0	3,5	1,5	3,2
Felcsút	0,0	6,0	-1,0	6,3	Milota	0,0	3,2	1,2	3,6
Martonvásár	0,0	6,1	2,2	5,4	Napkor	0,0	4,2	1,2	2,7
Sárbogárd	0,0	6,0	2,8	4,6	Nyírlugos	0,0	3,3	0,5	3,2
Székesfehérvár	0,0	6,4	1,4	7,8	Újféhértó	0,0	4,4	1,3	1,8
Bátaapáti	0,0	5,2	2,2	2,8	Vásárosnamény	0,0	3,1	0,7	3,4
Iregszemcse	0,0	6,8	2,8	6,2	Záhony	0,0	3,9	1,3	3,2
Paks	0,1	5,6	3,0	3,7	Bagamér	0,0	3,5	1,6	3,5
Tevel	0,0	5,3	2,5	4,2	Debrecen	0,0	4,8	1,8	4,5
Pécs Árpádtető	0,4	3,4	1,4	-	Folyás	0,0	4,8	2,1	2,8
Pécs Pogány	0,1	4,8	2,8	5,3	Körösszakál	0,0	4,4	2,2	3,0
Sellye	0,0	5,3	2,8	3,5	Szerep	-	5,0	2,1	2,7
Aszód	0,3	5,2	2,8	4,2	Békéscsaba	0,0	4,9	2,2	3,3
Bp, János-hegy	0,0	2,7	0,8	7,1	Körösladány	0,0	4,9	1,9	2,9
Bp, Lőrinc	0,0	6,0	3,3	4,8	Lókősháza	0,0	4,8	2,3	2,9
Bp, Újpest	0,0	6,6	3,4	5,5	Orosháza	0,0	5,4	2,8	4,3
Kakucs	0,1	5,6	2,6	2,8	Szarvas	0,0	5,5	2,9	3,0