

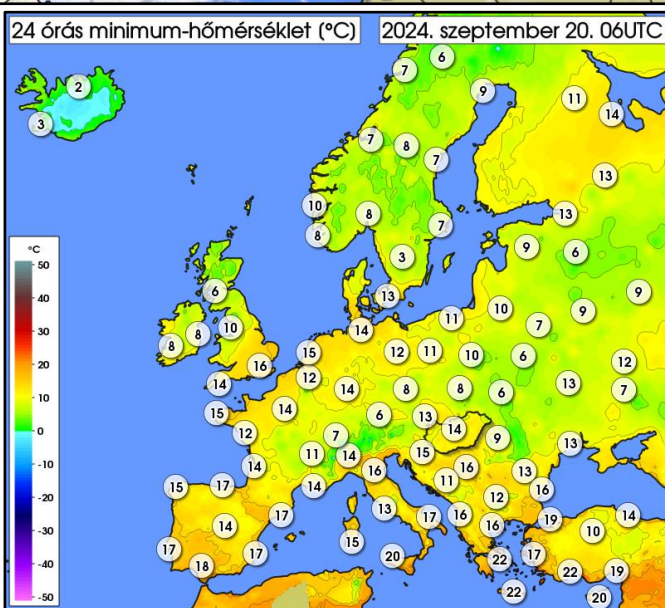
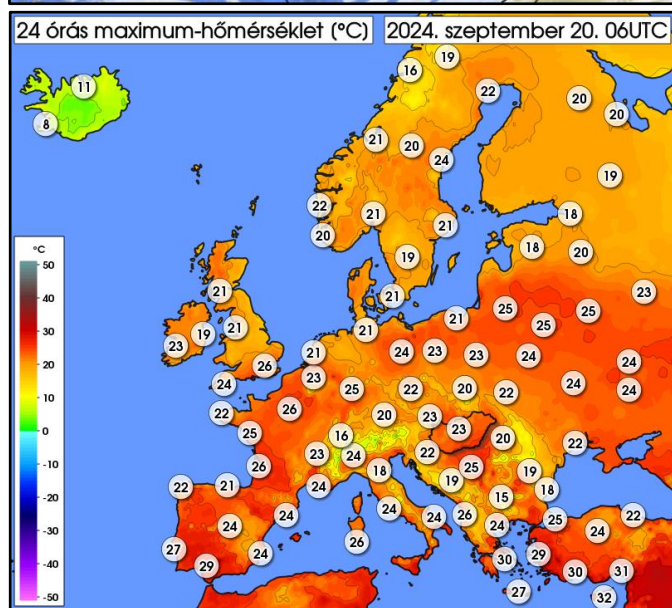
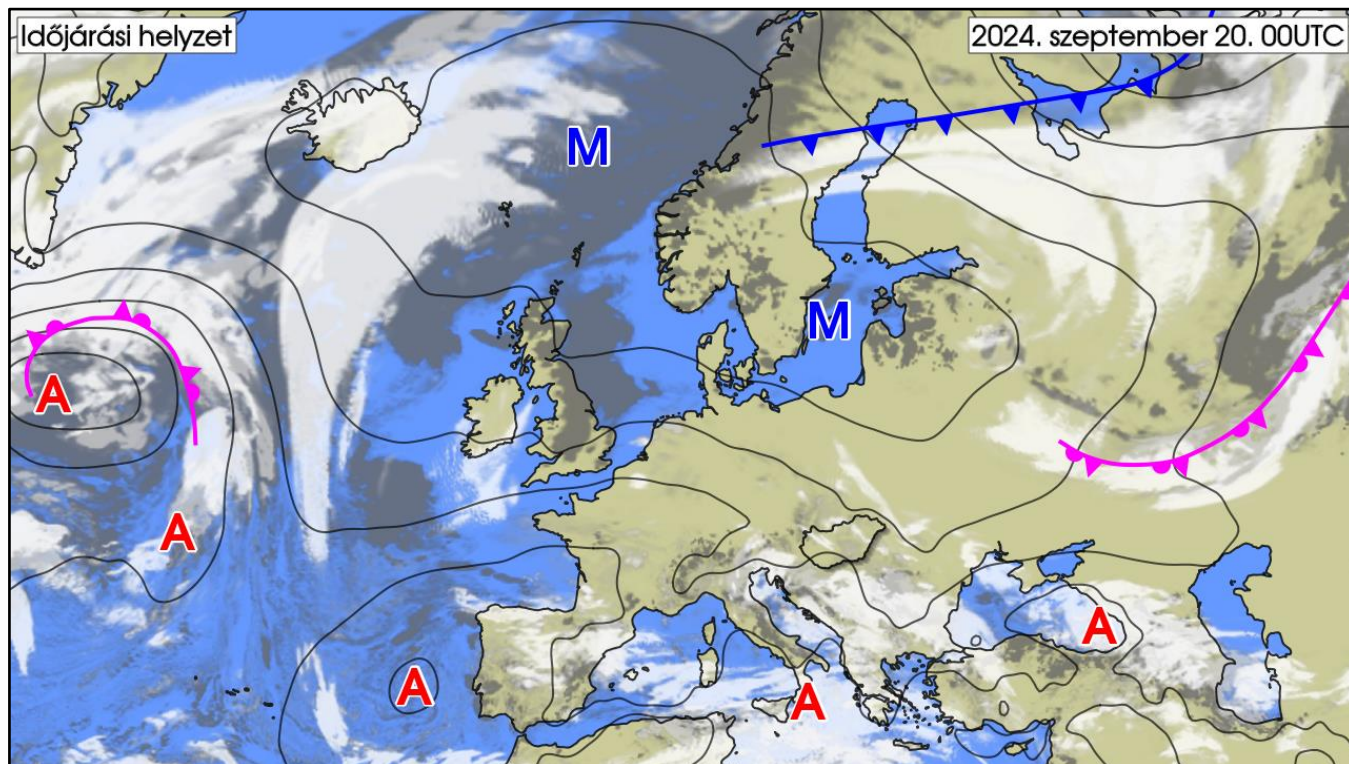
IDŐJÁRÁSI NAPIJELENTÉS

137. évfolyam 264. szám

Budapest

2024. szeptember 20. péntek

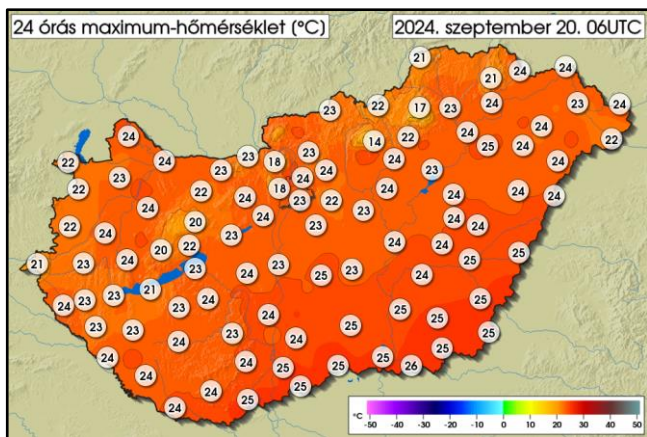
AZ IDŐJÁRÁSI HELYZET EURÓPÁBAN



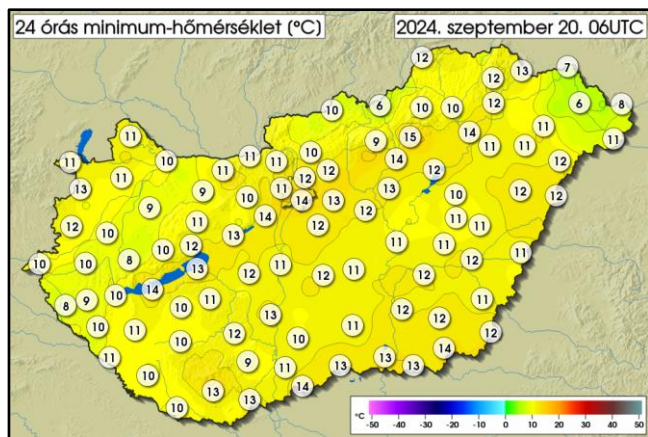
Európa legnagyobb részének időjárását egy hatalmas kiterjedésű anticiklon alakítja, így az északi sarkkörtől egészen az Adriai-tengerig jellemzően napos, csapadékmentes az időjárás, de a Brit-szigeteken és Dániában tartósan rétegfelhős vidékek is vannak. Az Adriai-tenger térségében azonban ciklon örvénylik, így arrafelé sok helyen fordul elő eső, zápor, zivatar, és nem egy helyről nagyobb mennyiségű csapadékot is jelentettek. Ugyancsak csapadékos az idő egy sekély ciklonnak köszönhetően Spanyolországban, illetve a nyugatról kelet felé vonuló frontok miatt Észak-Skandináviában. A legmagasabb nappali hőmérséklet a kontinens döntő részén 20 fok közelében vagy a felett alakul, de 30 fokot meghaladó csúcsertékek a Földközi-tenger mentén is csak elvétve vannak. Szombat estig a Kárpát-medence fölé szárazabb levegő áramlik.

MAGYARORSZÁG IDŐJÁRÁSA

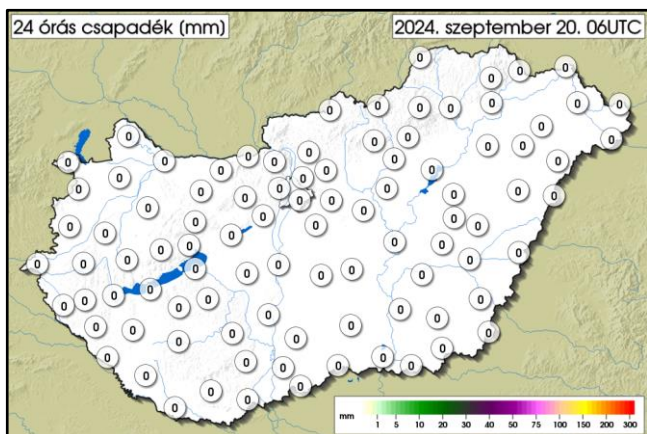
Az adatok a kiadás napján 06UTC-kor zárulnak és az előző 24 óras szélsőértékeket tartalmazzák



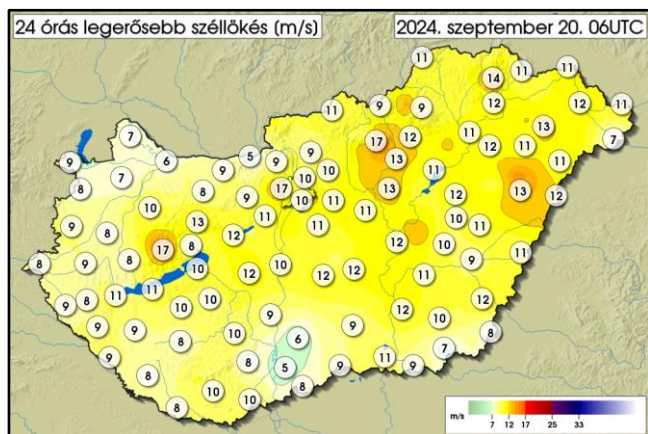
	MIN	MAX
09. 19.	13,7 °C Kékestető	25,9 °C Békéssámsón
REKORD	3,8 °C Dobogókő 1977	36,4 °C Budapest 1947



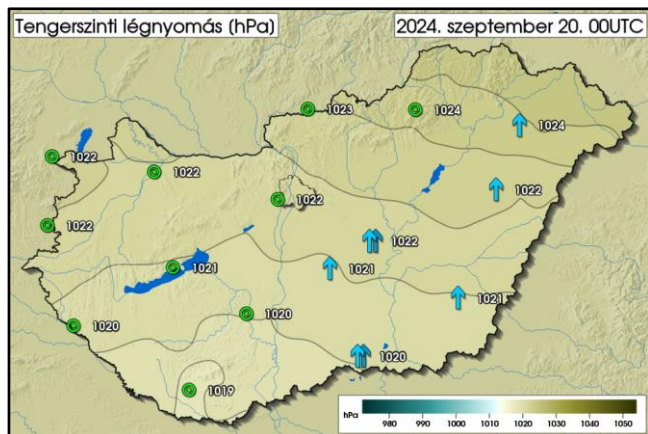
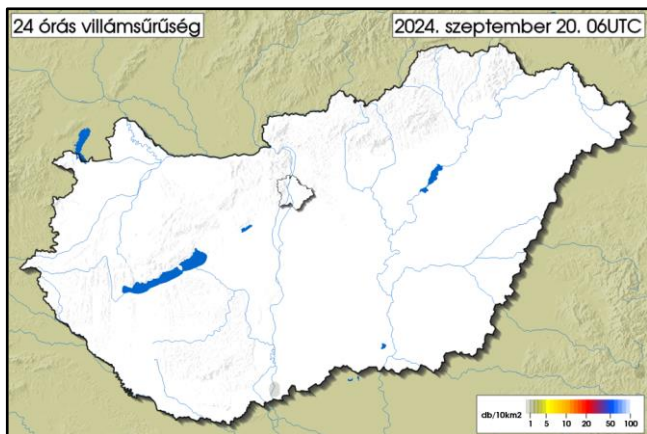
	MIN	MAX
09. 19.	5,5 °C Zabar	15,5 °C Budapest Lágymányos
REKORD	-4,0 °C Csákvár 1959	21,5 °C Budapest 1947



	MAX
09. 19.	0,0 mm nem mértünk
REKORD	90,2 mm Kocsord 1952



	MAX
09. 19.	17,1 m/s Kab-hegy
REKORD	31,0 m/s Pogány 2011

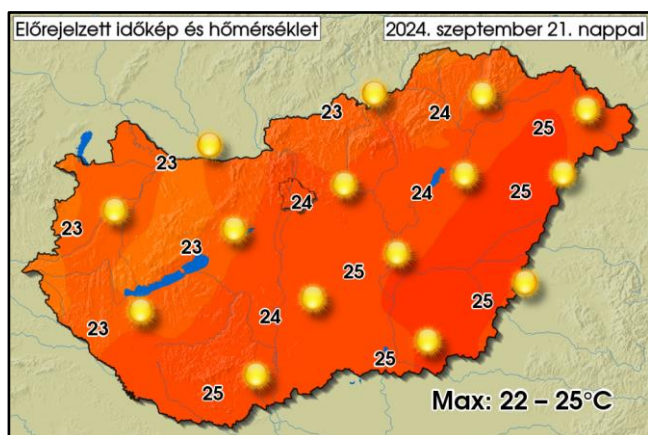
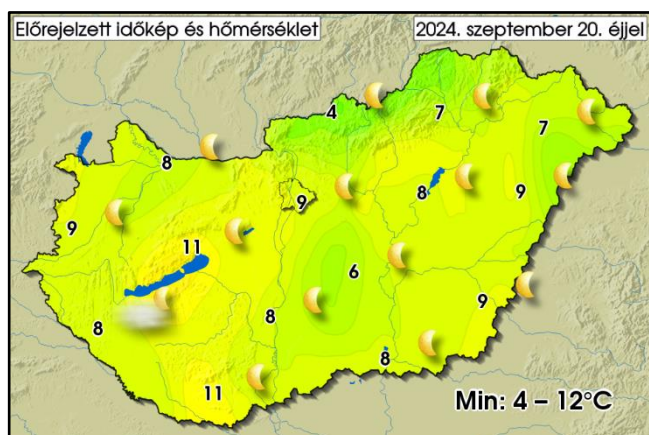


AZ ELŐZŐ NAP IDŐJÁRÁSÁRÓL RÖVIDEN:

Csütörtökön sok napsütésben volt részünk, az ország nagy részén derült vagy gyengén felhős volt az ég, de délután az északkeleti tájakon megnövekedett a felhőzet. Az északkeleti, keleti szél nagy területen megélénkült, egy-egy helyen erős szellőkés is előfordult. A csúcshőmérséklet 21 és 26 fok között alakult. Éjszaka főként a Dunától keletre erősebben is megnövekedett a felhőzet, és a déli határ mentén néhol gyenge csapadék is kialakult. A minimum-hőmérséklet általában 6 és 14 fok között alakult. Az elmúlt 24 órában lehullott csapadék mennyisége sehol sem érte el az 1 mm-t.

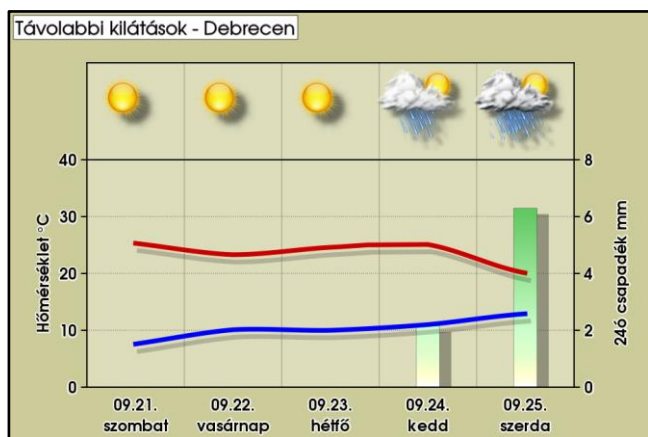
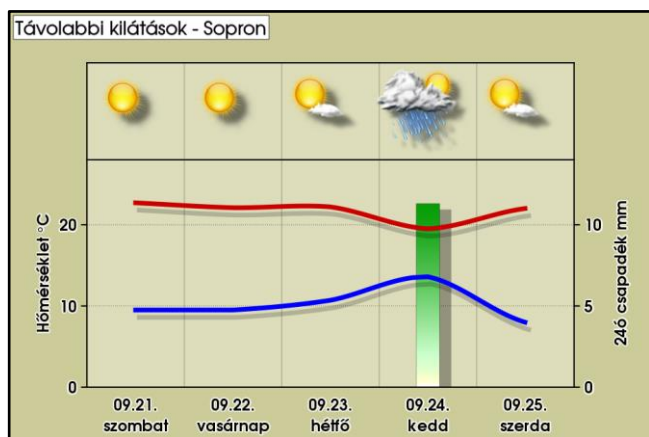
VÁRHATÓ IDŐJÁRÁS AZ ORSZÁG TERÜLETÉN MÁSNAP ESTIG:

Ma sok napsütés valószínű kevés fátyol-, hazánk délnyugati, nyugati felén több gomolyfelhővel. Ez utóbbiakból délután néhol a Nyugat-Dunántúlon zápor sem kizárt. Estétől a gomolyfelhők feloszlanak, kiderül az ég, de az Alpokalján, a Mura és a Dráva mentén foltokban köd képződhet. Szombaton zavartalanul napos, száraz időben lesz részünk. A keleti, északkeleti szél ma még több helyen megélénkül, estétől már mérsékelt marad a légmozgás.



TÁVOLABBI KILÁTÁSOK:

Vasárnap derült, napos, száraz időre számíthatunk, hajnalban elvéve ködfoltokkal. Hétfőn nyugat felől fátyolfelhők érkeznek, kevés gomolyfelhő is képződhet, de csapadék még nem várható. Kedden változó vastagságú felhőzet vonul nyugatról kelet felé, emellett többkevesebb napsütés is lehet. Több helyen várható eső, zápor, helyenként zivatar is kialakulhat. Szerdán főleg keleten valószínű szóróványosan csapadék.



AZ ELMÚLT 24 ÓRA ADATAI (2024.09.20. 06UTC-ig)

Állomás	Csapadék [mm]	Max. hőm. [°C]	Min. hőm. [°C]	Max. szélsebesség [m/s]	Állomás	Csapadék [mm]	Max. hőm. [°C]	Min. hőm. [°C]	Max. szélsebesség [m/s]
Jobaháza	0,0	23,1	11,0	7,2	Penc	0,0	23,0	10,0	9,2
Győr	0,0	24,0	9,7	6,2	Sülysáp	0,0	22,4	12,9	11,3
Mosonmagyaróvár	0,0	23,9	11,2	7,3	Tápiószéle	0,0	23,2	12,2	11,4
Pér	0,0	23,8	8,4	8,9	Tésa	0,0	23,1	11,5	11,4
Sopron	0,0	22,4	11,3	8,5	Baja	0,0	25,4	10,9	5,3
Sopronhorpács	0,0	22,1	12,5	7,7	Fülöpháza	0,0	24,7	11,5	11,9
Káld	0,0	23,8	9,9	7,6	Kecskemét	0,0	23,2	11,3	11,5
Szentgotthárd	0,0	20,9	10,3	8,3	Kelebia	0,0	25,1	13,3	9,0
Szombathely	0,0	22,2	12,0	9,4	Kiskunhalas	0,0	24,9	11,5	8,9
Vasvár	0,0	22,6	9,6	9,0	Kiskunmajsa	0,0	24,6	11,0	9,0
Iklódbördöce	0,0	24,0	7,9	8,6	Tass	0,0	23,2	11,2	10,6
Keszthely	0,0	22,7	10,8	7,0	Szécsény	0,0	22,5	9,8	10,8
Nagykanizsa	0,0	22,6	10,1	9,2	Zabar	0,0	21,7	5,5	9,4
Sármellék	0,0	22,9	9,8	11,1	Eger	0,0	22,4	15,4	11,8
Nagykutas	0,0	22,7	10,1	9,1	Kékestető	0,0	13,7	8,7	17,0
Kab-hegy	0,0	19,8	9,8	17,1	Kompolt	0,0	23,8	14,1	12,7
Pápa	0,0	23,8	9,0	10,2	Poroszló	0,0	23,4	11,9	11,0
Sütemeg	0,0	23,8	7,9	8,1	Jászapáti	0,0	24,0	12,5	12,6
Szentkirályszabadja	0,0	22,4	11,8	8,4	Kunmadaras	0,0	24,2	10,1	12,1
Tés	0,0	20,1	10,8	12,5	Szolnok	0,0	23,7	11,1	11,8
Csurgó	0,0	23,5	10,6	9,4	Túrkeve	0,0	23,7	11,2	9,7
Fonyód	0,0	20,8	13,7	11,0	Pitvaros	0,0	25,4	13,6	6,7
Homokszentgyörgy	0,0	23,8	9,6	7,7	Szeged	0,0	25,4	12,8	10,6
Kaposvár	0,0	23,7	10,4	8,0	Szentes	0,0	24,5	11,6	11,8
Nemeskisfalud	0,0	22,8	11,3	8,7	Hidasnémeti	0,0	22,7	9,3	10,1
Siófok	0,0	23,3	13,0	9,8	Jósuaő	0,0	20,8	12,1	11,0
Tata	0,0	23,2	11,3	8,8	Miskolc	0,0	23,0	10,1	-
Tát	0,0	22,5	11,0	4,8	Sátoraljaújhely	0,0	24,3	13,0	10,6
Vérteskethely	0,0	22,3	9,2	8,4	Tarcal	0,0	23,5	12,4	11,7
Agárd	0,0	23,1	13,1	9,6	Csenger	0,0	22,4	11,2	7,2
Felcsút	0,0	24,1	9,6	9,1	Milota	0,0	23,8	8,2	11,2
Martonvásár	0,0	23,8	13,7	11,0	Napkor	0,0	23,6	10,8	12,8
Sárbogárd	0,0	23,7	12,4	12,0	Nyírlugos	0,0	23,5	12,3	10,9
Székesfehérvár	0,0	22,9	12,6	12,0	Újféhértó	0,0	23,5	11,2	11,0
Bátaapáti	0,0	24,2	9,4	7,6	Vásárosnamény	0,0	23,2	6,4	12,0
Iregszemce	0,0	24,0	11,4	9,5	Záhony	0,0	23,7	7,3	11,4
Paks	0,0	24,4	12,5	9,2	Bagamér	0,0	24,1	12,2	11,8
Tevel	0,0	23,2	11,7	10,0	Debrecen	0,0	24,0	12,4	12,6
Pécs Árpádtető	0,0	22,9	11,9	-	Folyás	0,0	24,7	11,2	11,9
Pécs Pogány	0,0	23,7	12,7	10,0	Körösszakál	0,0	24,8	11,2	10,5
Sellye	0,0	24,1	9,8	8,4	Szerep	0,0	23,8	10,5	11,0
Aszód	0,0	23,5	12,3	10,4	Békéscsaba	0,0	25,1	11,2	11,6
Bp, János-hegy	0,0	18,2	11,3	17,0	Körösladány	0,0	24,6	11,7	9,2
Bp, Lőrinc	0,0	23,3	14,2	9,5	Lókösháza	0,0	25,3	12,2	7,5
Bp, Újpest	0,0	24,4	12,3	9,9	Orosháza	0,0	25,3	12,1	10,2
Kakucs	0,0	23,0	12,4	10,6	Szarvas	0,0	24,2	12,1	10,9