

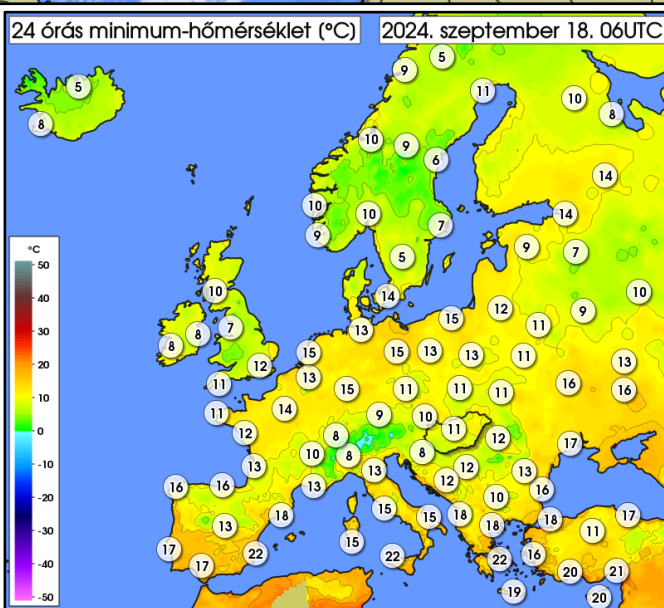
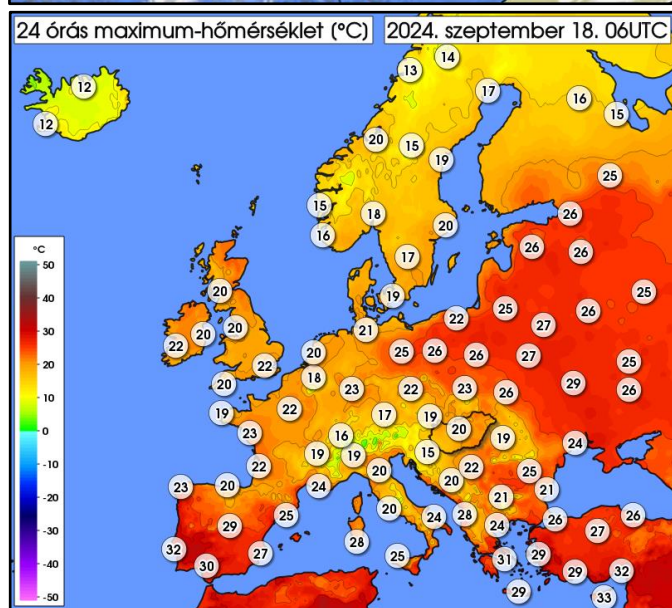
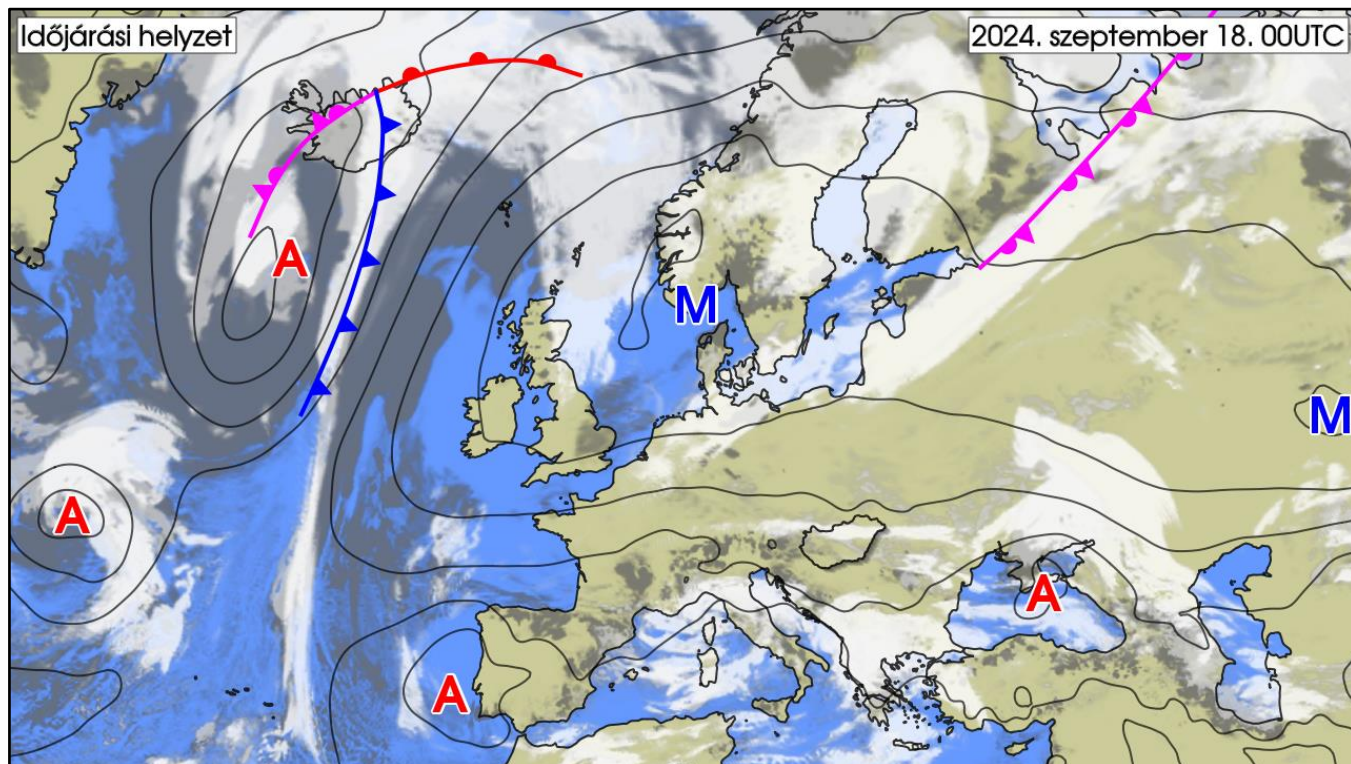
IDŐJÁRÁSI NAPIJELENTÉS

137. évfolyam 262. szám

Budapest

2024. szeptember 18. szerda

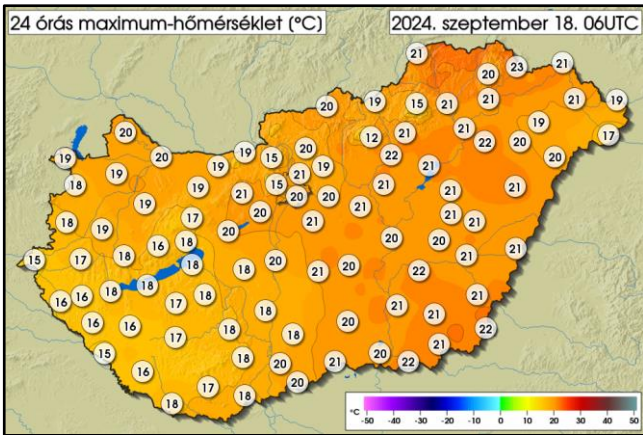
AZ IDŐJÁRÁSI HELYZET EURÓPÁBAN



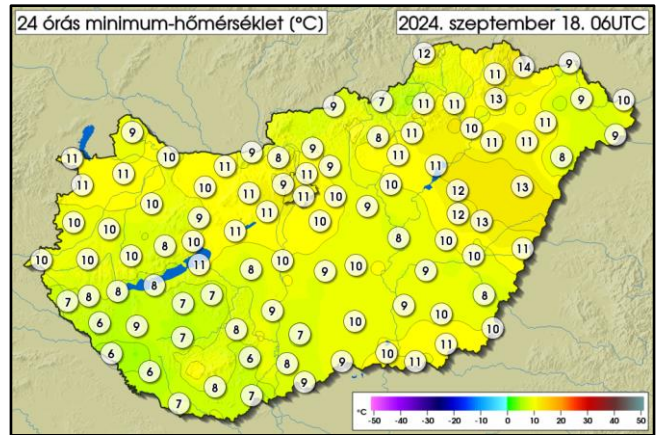
Európa nagy részének időjárását egy, a középpontjával Skandinávia felett elhelyezkedő hatalmas anticiklon alakítja. Területén a leszálló légáramlatok biztosítanak nyugodt, csapadékmentes időt, de már egyre nagyobb területen képződik hajnalra pára, köd, valamint rétegfelhőzet, azonban ezek zömmel még feloszlanak, így délutánra a napsütés kerül túlsúlyba. Csapadék főleg Dél-Európában fordul elő, a Boris légörvény most Olaszországban okoz mozgalmas időt, jelentős, helyenként 50 mm-t meghaladó csapadékot regisztráltak az Adria-tenger partvidékén. Az Ibériai-félsziget mellett a Baltikumban és a kelet-európai országokban van a legmelegebb, sok helyen 25 fok fölé emelkedik a hőmérséklet. A Kárpát-medence az említett anticiklon peremén helyezkedik el, keleties áramlással változó nedvességtartalmú levegő áramlik fölé, a hőmérséklet csúcserőke az ilyenkor szokásosnak megfelelően alakul.

MAGYARORSZÁG IDŐJÁRÁSA

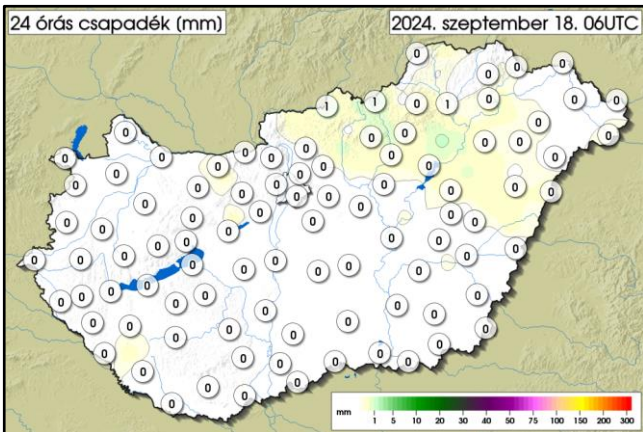
Az adatok a kiadás napján 06UTC-kor zárulnak és az előző 24 órás szélsőértékeket tartalmazzák



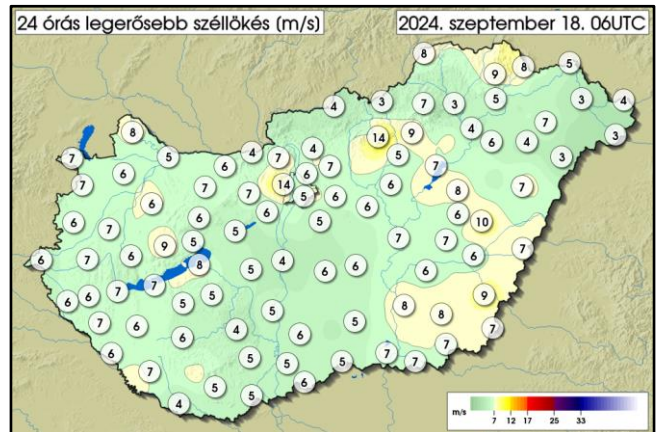
	MIN	MAX
09. 17.	12,1 °C Kékestető	23,1 °C Hídvégardó
REKORD	4,7 °C Kékestető 2008	37,6 °C Budapest 1947



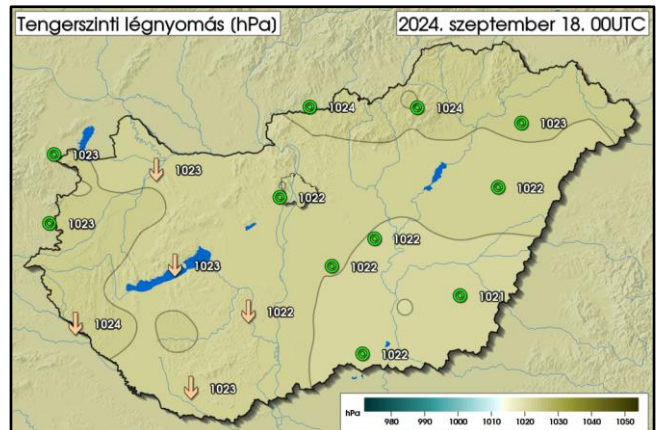
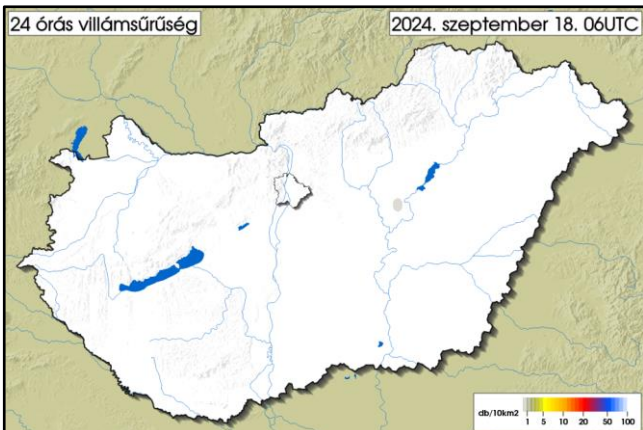
	MIN	MAX
09. 17.	4,9 °C Nagyatád	14,0 °C Sátoraljaújhely
REKORD	-2,0 °C Homokszentgyörgy 1979	23,4 °C Győr 2015



	MAX
09. 17.	2,5 mm Nagyatád
REKORD	91,6 mm Pátyod 1984



	MAX
09. 17.	14,3 m/s Budapest János-hegy
REKORD	31,8 m/s Kab-hegy 2013

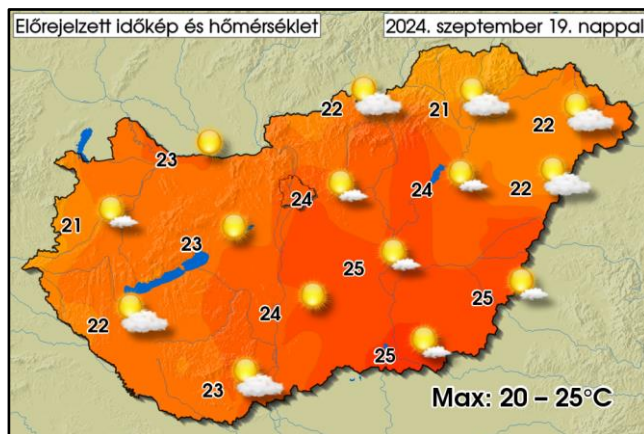
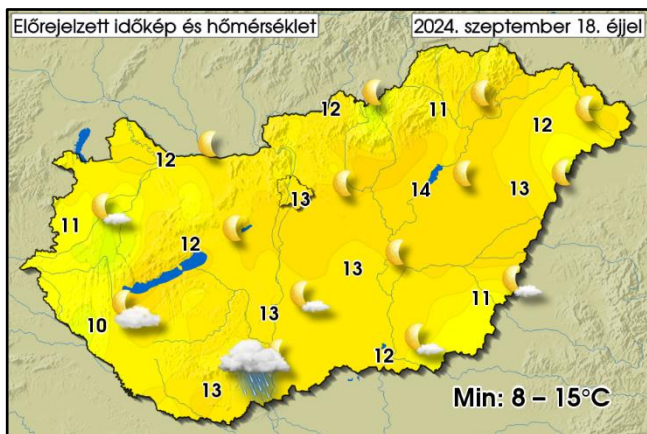


AZ ELŐZŐ NAP IDŐJÁRÁSÁRÓL RÖVIDEN:

Kedden délutánig a Dunántúl délnyugati részein erősen felhős vagy borult volt az ég, szitálás is előfordult, ott délutánra csökkent a felhőzet. Eközben az északkeleti megyékben egész nap felhős volt az idő, és kevés helyen időszakosan eső, zápor is előfordult. Másutt a ködfoltok feloszlása után napos, gyengén felhős idő volt a nap nagyobb részében. A csúcshőmérséklet 15 és 23 fok között alakult. Éjszaka az északi, északkeleti tájak fölött húzódo felhőzet délnyugat felé mozdult, miközben szakadozottá vált. Hajnalban csapadék már sehol sem fordult elő. Főként a Dunántúlon párássá vált a levegő, köd is képződött. A minimum-hőmérséklet általában 10 és 15 fok között alakult. Az elmúlt 24 órában lehullott csapadék mennyisége csupán pár helyen haladta meg az 1 mm-t.

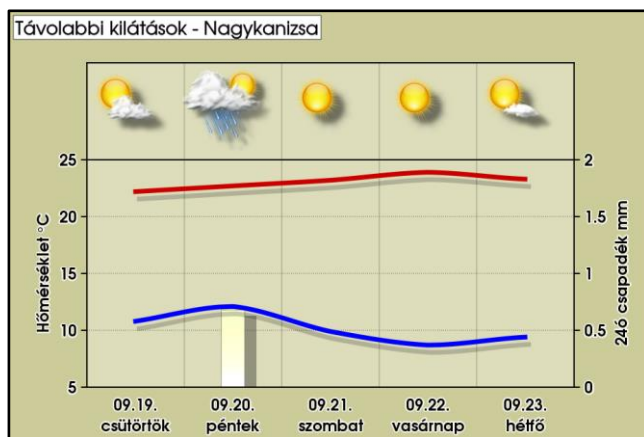
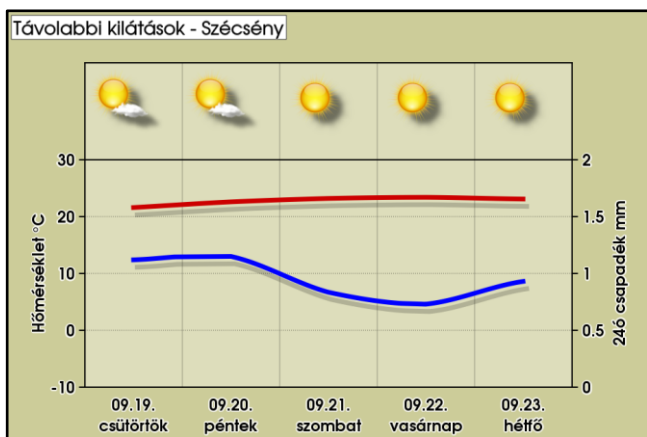
VÁRHATÓ IDŐJÁRÁS AZ ORSZÁG TERÜLETÉN MÁSNAP ESTIG:

Az ország nagy részén a napsütés lesz túlsúlyban, holnap a délnyugati és az északkeleti, délután az északi tájakon is előfordulhatnak felhősebb időszakok. Helyenként, nagyobb eséllyel az ország déli felében és északkeleten, csütörtökön a délnyugati, déli határhoz közelebbi részeken alakulhat ki zápor, sőt ma néhány zivatar is lehet. Az északkeleti, keleti szelet délutánonként nagy területen kísérik élénk szellőkések.



TÁVOLABBI KILÁTÁSOK:

Egyre szárazabb levegő áramlik a Kárpát-medence fölé, emiatt gyengén felhős, napos, csapadékmentes időre van kilátás. Az északkeleti szelet élénk, egy-egy erős lökés kísérheti, a hétvégén viszont már nagyrészt mérsékelt lesz a légmozgás. A hőmérséklet a sokévi átlagnak megfelelően alakul.



AZ ELMÚLT 24 ÓRA ADATAI (2024.09.18. 06UTC-ig)

Állomás	Csapadék [mm]	Max. hőm. [°C]	Min. hőm. [°C]	Max. szélsebesség [m/s]	Állomás	Csapadék [mm]	Max. hőm. [°C]	Min. hőm. [°C]	Max. szélsebesség [m/s]
Jobaháza	0,0	19,3	10,5	5,8	Penc	0,0	19,6	8,9	4,4
Győr	0,0	19,8	9,7	4,7	Sülysáp	0,0	19,6	10,0	6,2
Mosonmagyaróvár	0,0	19,8	8,9	7,5	Tápiószéle	0,1	20,5	9,2	6,2
Pér	0,0	19,4	10,1	6,7	Tésa	0,0	19,7	9,5	3,3
Sopron	0,2	19,2	10,6	7,2	Baja	0,0	19,5	8,2	5,4
Sopronhorpács	0,0	17,8	10,5	6,8	Fülöpháza	0,0	21,1	9,1	5,5
Káld	0,1	19,0	10,1	6,6	Kecskemét	0,0	20,4	9,9	5,7
Szentgotthárd	0,0	15,1	9,7	5,5	Kelebia	0,0	20,8	9,3	4,9
Szombathely	0,0	17,7	9,5	6,2	Kiskunhalas	0,0	20,2	9,8	4,8
Vasvár	0,0	17,7	9,4	6,7	Kiskunmajsa	0,0	20,4	9,8	5,4
Iklódbördöce	0,0	16,0	7,1	6,0	Tass	0,0	19,4	10,0	4,0
Keszthely	0,0	16,5	7,0	4,7	Szécsény	0,9	20,3	8,9	3,8
Nagykanizsa	0,0	16,3	5,5	7,2	Zabar	1,1	18,9	7,4	3,0
Sármellék	0,0	17,8	8,2	6,5	Eger	0,4	21,2	11,1	8,6
Nagykutas	0,0	17,2	9,6	6,6	Kékestető	0,4	12,1	7,7	14,3
Kab-hegy	0,0	15,7	7,8	8,9	Kompolt	0,3	21,5	10,7	5,4
Pápa	0,0	19,2	9,5	6,0	Poroszló	0,4	21,2	10,6	7,1
Sütemeg	0,0	18,4	9,9	5,5	Jászapáti	0,0	21,4	10,1	5,8
Szentkirályszabadja	0,0	17,6	9,9	4,6	Kunmadaras	0,4	20,8	12,3	7,8
Tés	0,0	16,6	8,5	6,0	Szolnok	0,0	20,4	8,4	6,5
Csurgó	0,0	15,3	5,5	5,9	Túrkeve	0,0	19,8	9,9	6,6
Fonyód	0,0	17,8	8,0	7,0	Pitvaros	0,0	21,4	10,6	6,8
Homokszentgyörgy	0,0	15,9	6,0	6,9	Szeged	0,0	20,4	10,2	7,2
Kaposvár	0,0	17,0	6,5	5,7	Szentes	0,0	20,5	9,4	7,9
Nemeskisfalud	0,1	15,9	8,8	6,2	Hidasnémeti	0,1	22,8	11,1	7,8
Siófok	0,0	17,5	10,9	7,7	Jószaő	0,0	21,2	12,0	7,9
Tata	0,2	18,7	10,5	6,2	Miskolc	0,5	20,5	11,1	3,3
Tát	0,0	19,4	9,2	3,6	Sátoraljaújhely	0,0	22,9	14,0	8,4
Vérteskethely	0,0	18,6	10,2	6,8	Tarcal	0,2	21,0	13,1	5,0
Agárd	0,0	20,2	11,0	4,8	Csenger	0,3	16,9	9,2	3,4
Felcsút	0,0	20,9	11,3	6,5	Milota	0,0	18,7	9,7	4,3
Martonvásár	0,0	20,2	11,1	5,5	Napkor	0,2	19,3	11,1	6,6
Sárbogárd	0,0	18,3	8,0	5,0	Nyírlugos	0,0	19,9	7,6	3,3
Székesfehérvár	0,0	20,1	10,8	5,0	Újféhértó	0,1	20,3	11,1	4,0
Bátaapáti	0,0	17,5	6,0	5,0	Vásárosnamény	0,0	20,8	8,5	3,4
Iregszemce	0,0	17,9	7,2	5,2	Záhony	0,0	21,0	9,1	5,0
Paks	0,0	17,9	8,9	5,3	Bagamér	0,3	-	-	-
Tevel	0,0	17,9	8,4	4,4	Debrecen	0,3	21,2	12,5	7,2
Pécs Árpádtető	0,0	16,4	9,5	-	Folyás	0,3	22,0	10,7	6,0
Pécs Pogány	0,0	17,4	7,6	5,4	Körösszakál	0,0	20,8	10,9	7,2
Sellye	0,0	17,6	7,1	4,2	Szerep	0,1	20,7	12,7	9,6
Aszód	0,1	19,2	9,4	6,7	Békéscsaba	0,0	21,2	8,3	8,6
Bp, János-hegy	0,0	15,0	8,8	14,3	Körösladány	0,0	21,0	9,7	6,4
Bp, Lőrinc	0,0	20,2	10,8	4,9	Lókösháza	0,0	21,7	10,1	7,1
Bp, Újpest	0,0	20,6	11,1	5,8	Orosháza	0,0	21,0	10,0	8,3
Kakucs	0,0	20,9	10,1	4,6	Szarvas	0,0	21,6	8,8	6,3