

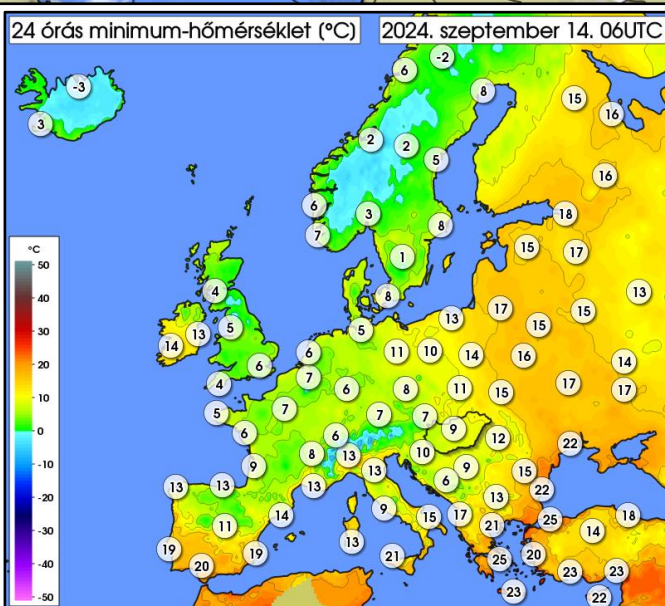
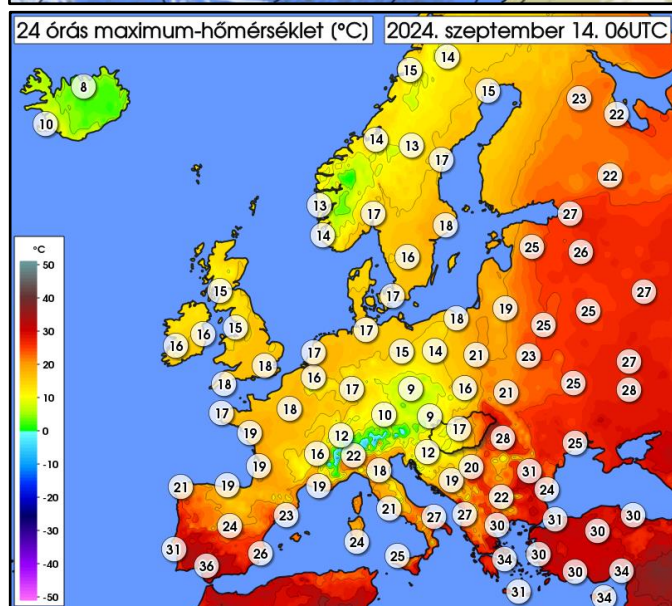
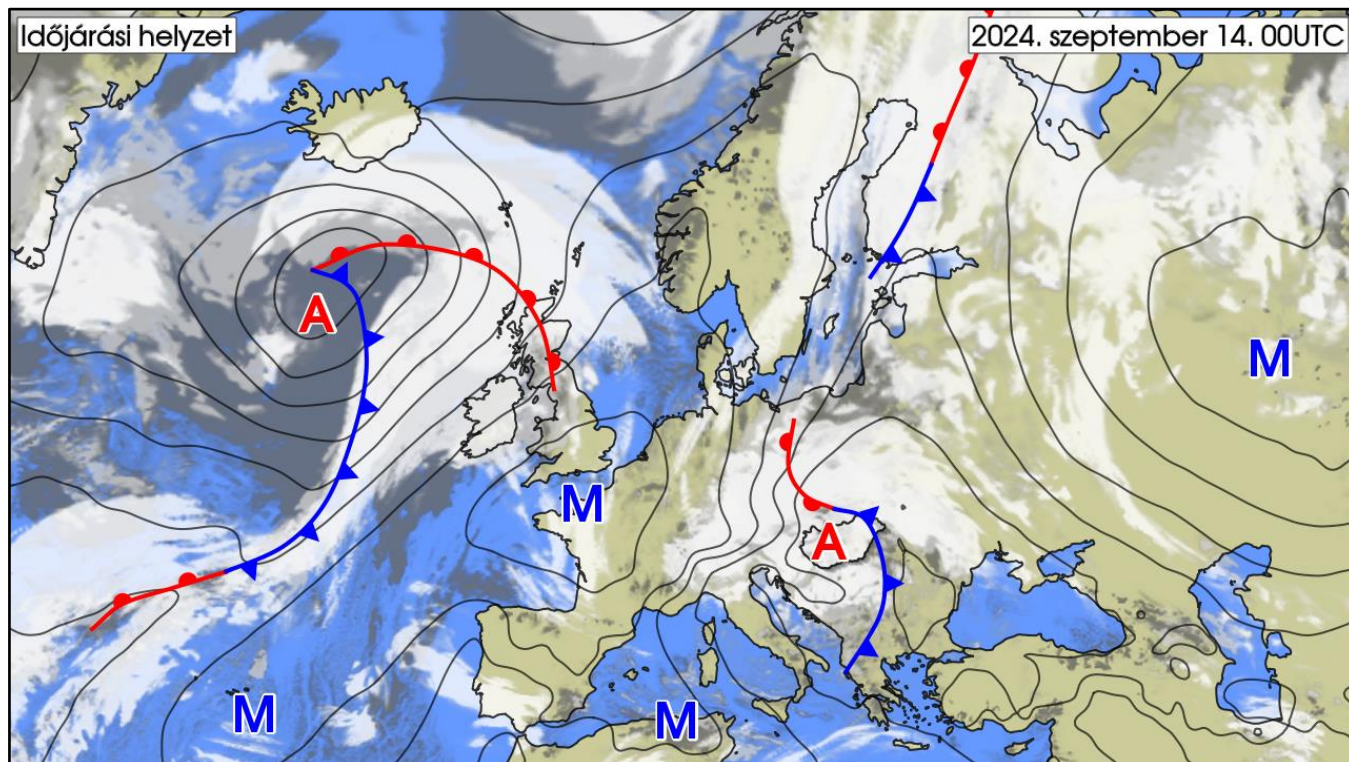
# IDŐJÁRÁSI NAPIJELENTÉS

137. évfolyam 258. szám

Budapest

2024. szeptember 14. szombat

## AZ IDŐJÁRÁSI HELYZET EURÓPÁBAN



Továbbra is a Kárpát-medence fölött örvénylik a Boris névre keresztelt ciklon, amely borongós és csapadékos, novembert idéző időjárást eredményez Európa délkeleti-keleti tájain. Sokfelé hullott kiadós mennyiségű eső, Csehországban, illetve a környező országokban a 24 óra alatt lehulló csapadék mennyisége nagy területen meghaladja a 70 mm-t, lokálisan 100 mm fölötti összegekről is érkezett jelentés. Az Alpokban vastag hóréteg képződött. A Kelet-európai-síkság és a Brit-szigetek északi részén is frontok okoznak felhős és esős időt. Kontinenstünk többi részén anticiklonális hatások érvényesülnek. A derült ég hatására a nyugati országokban kifejezetten hideg volt az éjszaka, helyenként fagy is előfordult. A Kárpát-medence fölött továbbra is itt vesztegel a ciklon, így ismét kiadós csapadéokra, illetve az északnyugati részeken erősen viharos szélre számíthatunk.

# MAGYARORSZÁG IDŐJÁRÁSA

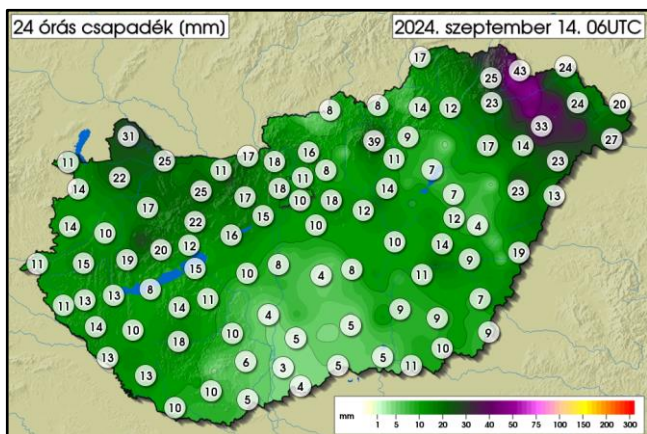
Az adatok a kiadás napján 06UTC-kor zárulnak és az előző 24 óras szélsőértékeket tartalmazzák



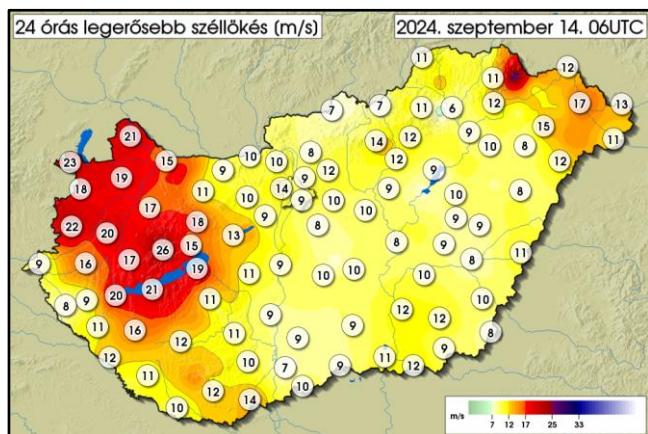
	MIN	MAX
09. 13.	<b>6,4 °C</b> Kab-hegy	<b>29,9 °C</b> Szamosújlak
REKORD	<b>6,8 °C</b> Kékestető 2002	<b>36,0 °C</b> Budapest 1947



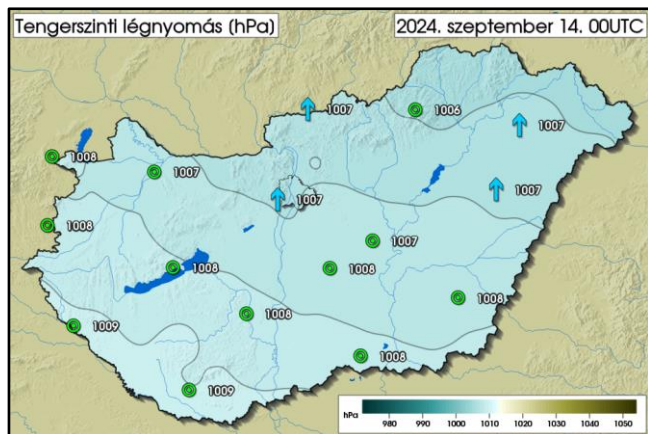
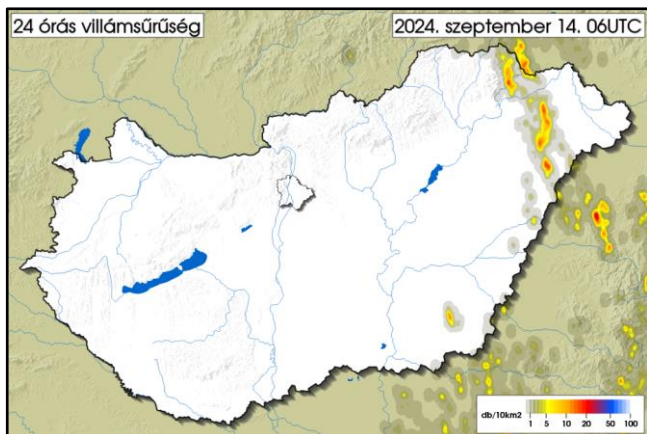
	MIN	MAX
09. 13.	<b>3,8 °C</b> Kab-hegy	<b>11,3 °C</b> Hidvérgárdó
REKORD	<b>0,0 °C</b> Eger 1908	<b>22,3 °C</b> Pannonhalma 1947



	MAX
09. 13.	<b>51,4 mm</b> Tiszacsermely
REKORD	<b>74,6 mm</b> Martfű 2014



	MAX
09. 13.	<b>26,5 m/s</b> Sárospatak Malomkőgyár
REKORD	<b>31,7 m/s</b> Kab-hegy 2012

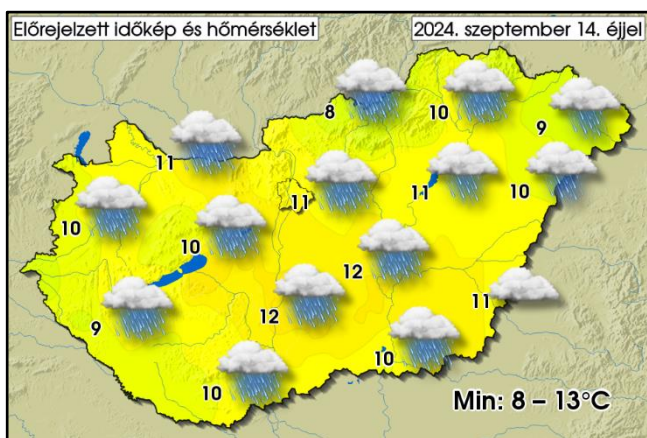


## AZ ELŐZŐ NAP IDŐJÁRÁSÁRÓL RÖVIDEN:

Pénteken a felettünk kimélyülő ciklon csapadékszélje országsszerte okozott esőt, keleten, északkeleten helyenként záport, zivatart is. A nap folyamán délnyugat felől fokozatosan szűnt a csapadék, egyre inkább a keleti, északkeleti tájakra szorult. Mindeközben az Észak-Dunántúlon és a Balaton térségében nagy területen megerősödött, viharossá fokozódott az északnyugati szél. A maximum-hőmérséklet szeszélyes területi eloszlásban 8 és 30 fok között alakult, a nyugati, északnyugati tájakon több helyen már délelőtt beállt a - 10 fok alatti - csúcserték, miközben az ország keleti harmadán a kiterjedt felhő- és csapadékközpont érkezése előtt még nagy területen 20 fok fölé melegedett fel a levegő. Éjszaka is jobbára borult volt az ég: a napközben érkezett kiterjedt csapadékszélje a hajnali, kora reggeli órákban hagyta el az északkeleti határt, de mögötte is az ország több pontján előfordult eső, szitálás. Hajnalra 7 és 11 fok közé hűlt le a levegő. A ma reggelig lehullott csapadék mennyisége általában 3 és 39 mm között volt, de északkeleten néhol 40-50 mm-t meghaladó mennyiség is összegyűlt: a legtöbbet, 51 mm-t Tiszacsermelyen mérték.

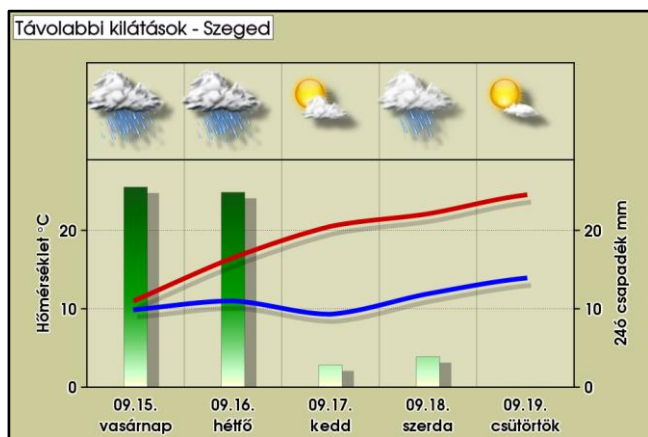
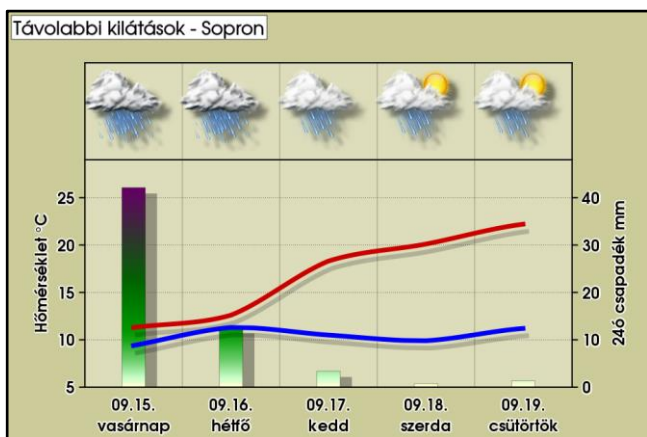
## VÁRHATÓ IDŐJÁRÁS AZ ORSZÁG TERÜLETÉN MÁSNAP ESTIG:

Nagy területen várható jelentős csapadék, főként az északnyugati tájakon erősen viharos szél! Általában erősen felhős vagy borult idő lesz, csak hajnaltól szakadozhat a felhőzet - elsősorban az északkeleti tájakon. Egyre többfelé számíthatunk esőre, záporosra, éjszaka országos eső várható nagy területen - legkisebb eséllyel keleten - kiadós mennyiséggel. Vasárnap napközben fokozatosan gyengül a csapadék intenzitása, de továbbra is többfelé eshet. A Dunántúlon erős, viharos, míg késő délutántól - kiemelten az északnyugati részén, illetve a Balaton tágabb térségében - egyre nagyobb területen erősen viharos széllelkésekre kell számítani! Az erősen viharos széllelkéseknek az esélye vasárnap napközben csökken, de viharos lökések továbbra is előfordulhatnak. Az ország keleti felén csak időszakosan élénkül meg a légmozgás.



## TÁVOLABBI KILÁTÁSOK:

Hétfőn jobbra erősen felhős vagy borult lesz az ég, és többfelé várható eső, záporosó. Helyenként nagyobb mennyiségű csapadék is hullhat. A Dunántúlon az északnyugati szelet erős, több helyütt viharos lökések kísérik, majd ott is mérséklődik a légmozgás. Kedden, illetve szerdán általában közepesen vagy erősen felhős időre van kilátás, elszórtan esővel, záporral. Csütörtökön változóan felhős idő várható hosszabb-rövidebb napsütéssel, inkább csak nyugaton, délnyugaton hullhat kisebb csapadék. Erősödik a nappali felmelegedés.



AZ ELMÚLT 24 ÓRA ADATAI (2024.09.14. 06UTC-ig)

Állomás	Csapadék [mm]	Max. hőm. [°C]	Min. hőm. [°C]	Max. szélsebesség [m/s]	Állomás	Csapadék [mm]	Max. hőm. [°C]	Min. hőm. [°C]	Max. szélsebesség [m/s]
Jobaháza	21,6	11,2	7,4	18,6	Penc	16,3	16,6	8,4	7,6
Győr	24,6	10,3	7,9	14,7	Sülysáp	18,2	16,7	8,9	9,7
Mosonmagyaróvár	30,9	10,5	7,6	20,6	Tápiószele	11,6	17,2	9,2	9,5
Pér	17,3	10,2	7,9	17,8	Tésa	11,3	13,0	9,2	9,8
Sopron	11,1	10,9	5,2	23,0	Baja	3,4	12,2	8,7	7,1
Sopronhorpács	13,7	11,9	6,0	18,4	Fülöpháza	3,5	15,3	8,8	9,8
Káld	9,6	10,4	6,3	20,2	Kecskemét	7,6	16,2	8,5	9,5
Szentgotthárd	11,4	10,2	6,0	9,1	Kelebia	4,6	15,2	8,3	8,8
Szombathely	13,7	11,1	6,3	22,4	Kiskunhalas	4,4	14,8	8,3	8,4
Vasvár	15,5	10,1	6,1	16,0	Kiskunmajsa	5,1	15,2	8,6	9,3
Iklódbördöce	10,6	11,5	7,2	8,1	Tass	7,3	12,8	8,5	11,6
Keszthely	8,9	11,2	7,0	18,3	Szécsény	7,9	18,6	9,9	7,4
Nagykanizsa	14,4	10,6	6,4	11,4	Zabar	8,4	18,5	9,8	7,2
Sármellék	12,5	10,8	6,8	20,2	Eger	9,1	20,0	8,9	12,4
Nagykutas	15,3	9,5	5,7	16,3	Kékestető	38,9	12,6	6,5	13,8
Kab-hegy	20,0	6,4	3,8	26,4	Kompolt	10,8	19,9	9,7	11,7
Pápa	17,3	10,4	7,5	16,7	Poroszló	7,1	19,5	9,6	9,0
Sütemeg	19,4	9,0	6,2	16,8	Jászapáti	13,7	18,8	9,7	8,9
Szentkirályszabadja	12,0	9,6	7,1	14,9	Kunmadaras	6,9	20,3	9,5	9,9
Tés	21,8	7,5	5,2	17,7	Szolnok	9,9	18,2	9,3	8,3
Csurgó	13,4	10,2	6,7	12,2	Túrkeve	14,1	19,8	9,2	8,7
Fonyód	8,4	11,2	9,1	21,4	Pitvaros	9,5	19,4	8,9	9,4
Homokszentgyörgy	12,5	9,4	6,7	11,4	Szeged	5,2	17,4	8,7	10,6
Kaposvár	17,7	10,5	8,4	11,8	Szentes	9,0	17,9	9,1	11,6
Nemeskisfalud	10,4	10,1	6,6	15,8	Hidasnémeti	30,9	24,4	10,4	9,5
Siófok	14,7	11,7	10,2	19,2	Jósvaő	16,5	21,0	11,1	11,1
Tata	11,2	9,7	8,3	9,2	Miskolc	12,1	22,4	10,7	6,2
Tát	17,0	10,5	8,5	9,6	Sátoraljaújhely	43,2	26,7	10,6	-
Vérteskethely	25,1	9,3	7,1	11,4	Tarcal	22,5	22,1	9,8	12,3
Agárd	16,5	10,4	8,9	14,1	Csenger	26,9	29,0	10,5	11,4
Felcsút	16,9	10,1	8,4	10,4	Milota	20,1	29,7	11,0	13,2
Martonvásár	15,3	10,5	8,7	9,0	Napkor	32,7	26,5	9,6	14,5
Sárbogárd	10,2	10,4	8,8	11,0	Nyírlugos	22,8	25,6	9,1	12,0
Székesfehérvár	15,6	9,9	8,5	12,8	Újféhértó	13,5	23,7	9,5	8,0
Bátaapáti	6,3	11,3	8,5	10,3	Vásárosnamény	23,7	28,3	10,5	17,3
Iregszemcse	10,8	9,5	8,4	10,6	Záhony	23,5	28,9	10,7	12,1
Paks	4,1	10,9	8,5	8,7	Bagamér	12,5	-	-	-
Tevel	9,7	9,4	7,5	11,1	Debrecen	22,7	23,9	9,2	8,3
Pécs Árpádtető	4,3	8,0	6,0	-	Folyás	16,9	21,1	9,7	9,8
Pécs Pogány	9,7	10,3	8,1	12,0	Körösszakál	19,0	24,4	9,5	10,9
Sellye	9,5	9,8	7,9	10,2	Szerep	3,7	21,8	9,2	8,7
Aszód	8,3	17,2	9,4	11,6	Békéscsaba	7,2	22,6	9,5	9,6
Bp, János-hegy	18,4	13,7	6,7	14,2	Körösladány	9,3	21,5	9,5	7,8
Bp, Lőrinc	10,2	16,5	9,1	9,0	Lókösháza	9,0	22,2	9,2	8,3
Bp, Újpest	11,1	16,4	9,7	9,4	Orosháza	8,8	19,5	9,1	11,5
Kakucs	10,2	16,2	8,9	7,8	Szarvas	11,1	19,1	9,4	10,0