

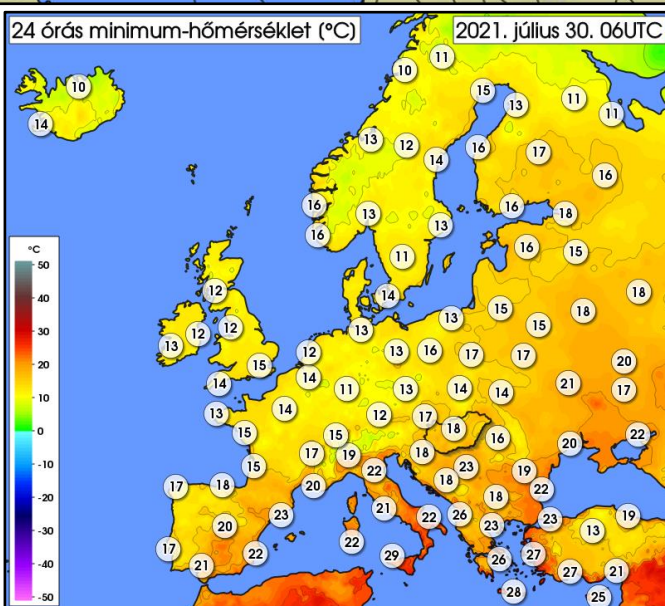
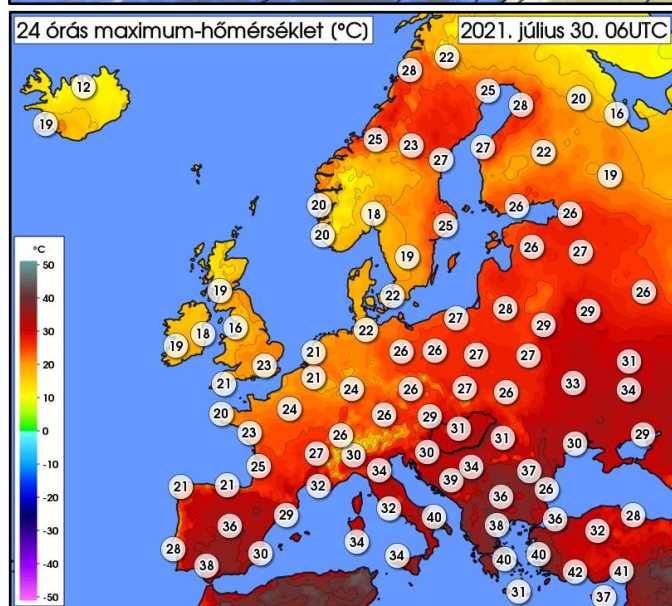
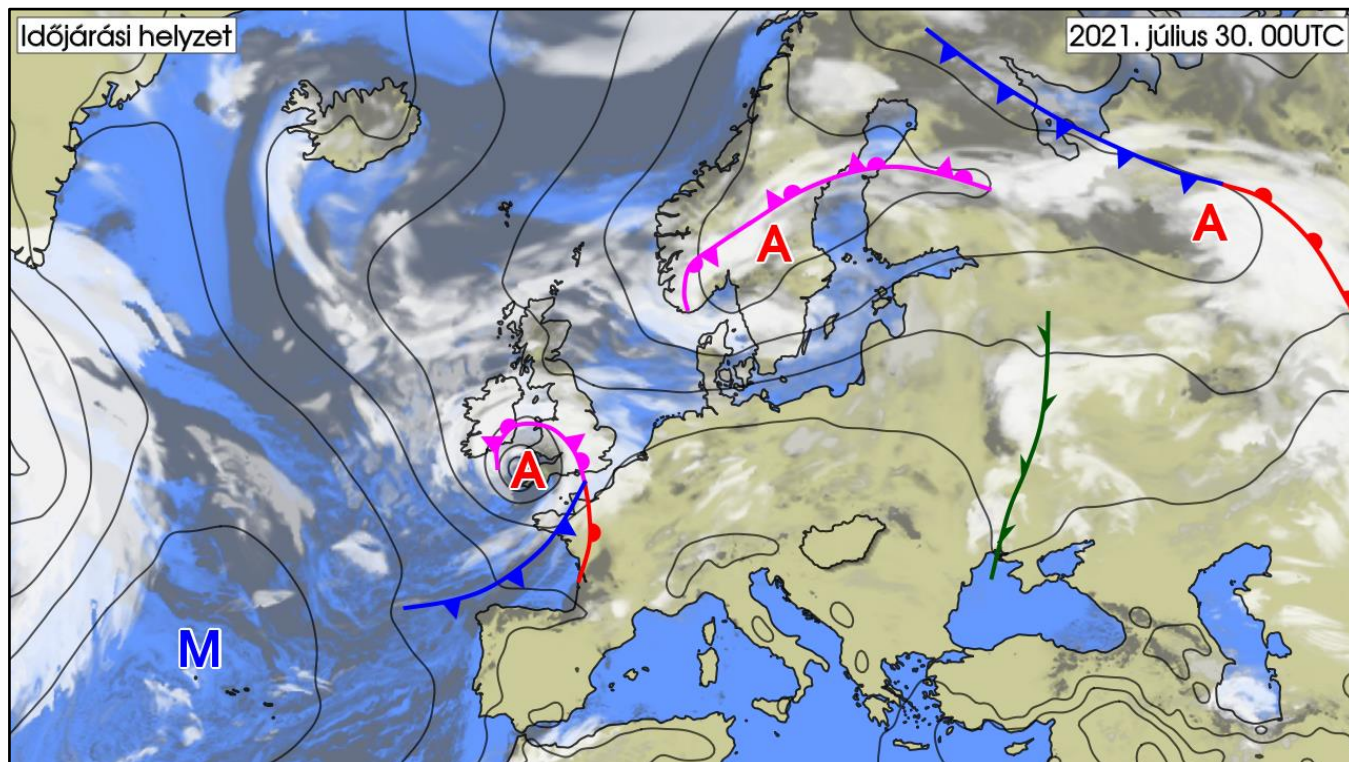
IDŐJÁRÁSI NAPIJELENTÉS

134. évfolyam 211. szám

Budapest

2021. július 30. péntek

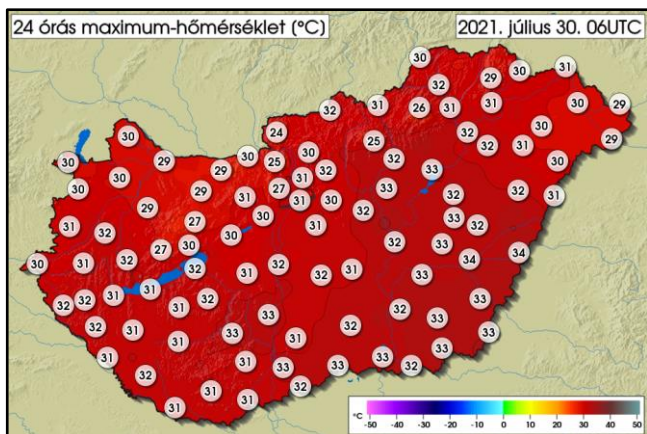
AZ IDŐJÁRÁSI HELYZET EURÓPÁBAN



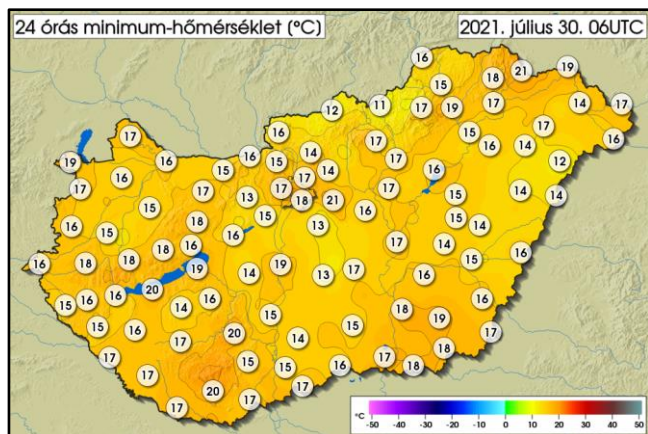
A Brit-szigetek térségében örvénylő ciklon területén erősen felhős vagy borult az ég, és arrafelé több helyen fordul elő eső, zápor, sőt az alacsony nyomású képződmény hidegfrontja előtt Franciaország déli részén zivatar is kialakul. Skandináviában okklúziós front okoz felhős, csapadékos időt. Közép-Európában és a Mediterráneum nagy részén gyenge magasnyomás az időjárás meghatározója, így ezeken a területeken jórészt napos az idő kevés felhővel, és csak elvétve fordul elő csapadék. A hőmérséklet a Balkánon helyenként a 40 fokot is meghaladja. A Kárpát-medencét holnap egy hullámzó front közelíti meg.

MAGYARORSZÁG IDŐJÁRÁSA

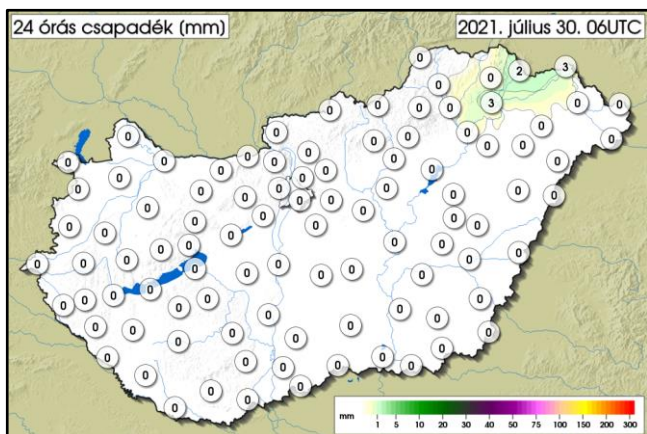
Az adatok a kiadás napján 06UTC-kor zárulnak és az előző 24 óras szélsőértékeket tartalmazzák



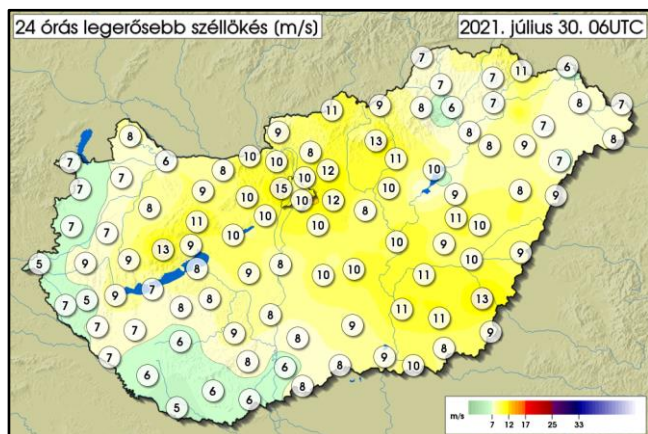
	MIN	MAX
07. 29.	24,4 °C Nagy-Hideg-hegy	34,7 °C Zagyvarékas
REKORD	11,2 °C Dobogókő 1926	40,0 °C Baja 2013



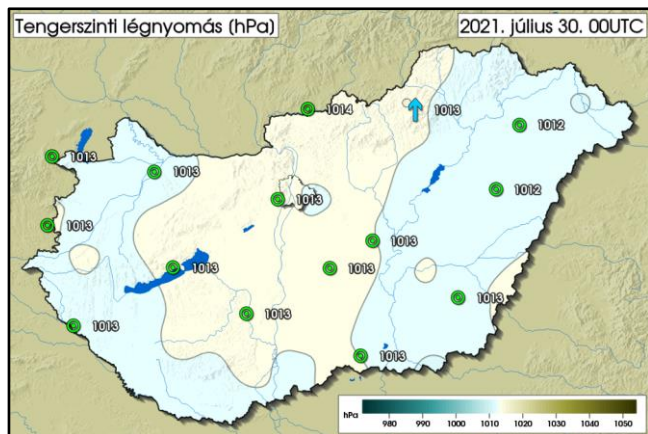
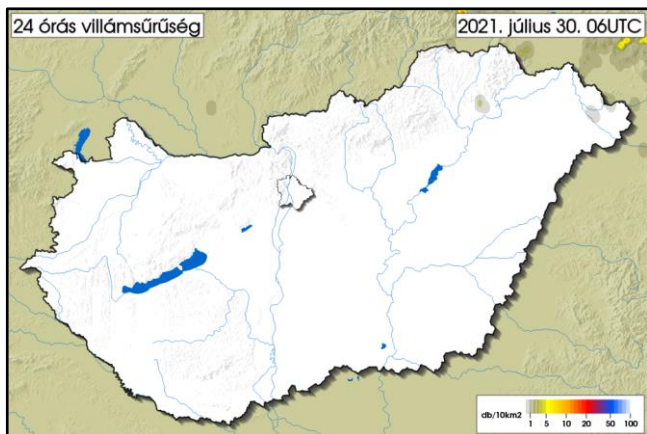
	MIN	MAX
07. 29.	11,0 °C Zabar	21,7 °C Szeged belterület
REKORD	5,8 °C Somogyzsbó 1992	26,2 °C Tata 2013



	MAX
07. 29.	2,9 mm Tarcsl
REKORD	176,7 mm Kompolt 2003



	MAX
07. 29.	14,6 m/s Budapest János-hegy
REKORD	36,6 m/s Püspökszilágy 2012

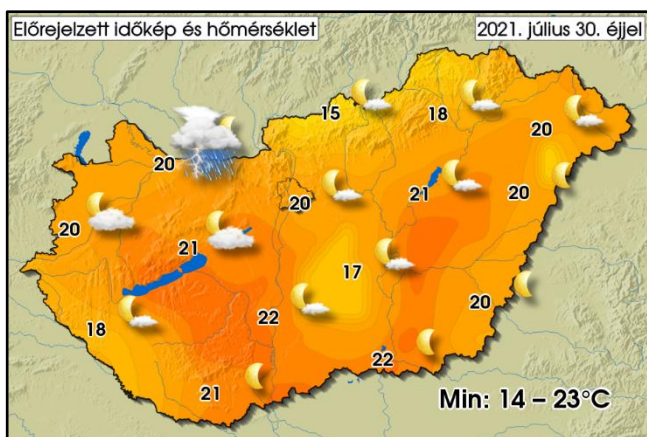


AZ ELŐZŐ NAP IDŐJÁRÁSÁRÓL RÖVIDEN:

Csütörtökön a reggeli órákban északkeleten elszórtan még előfordult zápor, egy-egy zivatar, majd - bár arrafelé továbbra is képződtek gomolyfelhők - megszűnt a csapadék. Az ország többi részén általában derült volt az ég. Az északnyugati, nyugati szelet nagy területen kísérték élénk, helyenként erős lökések. A legmagasabb nappali hőmérséklet 28 és 35 fok között alakult. Éjszaka jellemzően derült vagy gyengén felhős volt az ég. Kisebb körzetekben pára- és ködfoltok képződtek. Hajnalra 11 és 21 fok közé hűlt le a levegő. A ma reggelig lehullott csapadék mennyisége mérőállomásainkon sehol sem érte el az 1 mm-t.

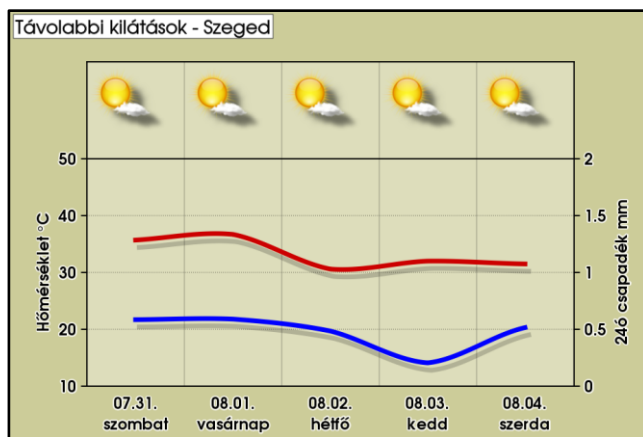
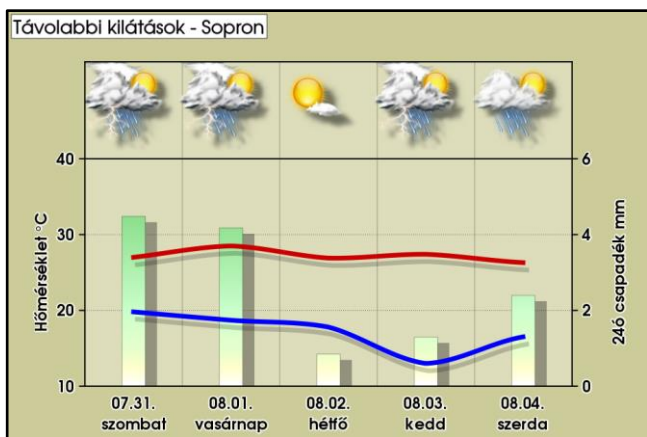
VÁRHATÓ IDŐJÁRÁS AZ ORSZÁG TERÜLETÉN MÁSNAP ESTIG:

Ma a sok napsütést időnként kevés gomoly- és fátyolfelhő zavarhatja. Az ország döntő részén nem várható csapadék, de a Dunántúl északnyugati részén, illetve a hegyekben napközben, valamint az éjszaka második felében kialakulhat néhol zápor, zivatar. Holnap a déli tájakon továbbra is sok napsütés várható kevés fátyol- és gomolyfelhővel, másutt erőteljes lesz a gomolyfelhő-képződés. A Dél-Dunántúlon, illetve a Duna-Tisza köze déli részén nem valószínű csapadék, másutt - különösen délután - több alkalommal is előfordulhat zápor, zivatar. Ma a Dunántúlon időnként megélnék a déli szél, holnap pedig már nagy területen élénk, sőt néhol erős is lesz az északnyugatira forduló légmozgás. Zivatarok környezetében viharos lökések is lehetnek.



TÁVOLABBI KILÁTÁSOK:

Vasárnap a többórás napsütés mellett erőteljes gomolyfelhő-képződésre számíthatunk, nyugaton és északon több helyen, másutt elszórtan várható zápor, zivatar, helyenként heves zivatar is kialakulhat felhőszakadással, jégesővel. A jövő hét elején gomolyfelhős, napos idő ígérkezik, és már csak helyenként fordul elő zápor, zivatar, majd szerdától növekedni kezd a csapadék esélye. Hétfőtől az ország nagyobbik részén 30 fok alatt alakul a napi csúshőmérséklet.



AZ ELMÚLT 24 ÓRA ADATAI (2021.07.30. 06UTC-ig)

Állomás	Csapadék [mm]	Max. hőm. [°C]	Min. hőm. [°C]	Max. szélsebesség [m/s]	Állomás	Csapadék [mm]	Max. hőm. [°C]	Min. hőm. [°C]	Max. szélsebesség [m/s]
Bogyoszló	0,0	29,6	16,2	7,0	Penc	0,0	29,8	14,4	8,2
Győr	0,0	29,4	16,3	6,1	Sülysáp	0,0	29,9	20,9	11,6
Mosonmagyaróvár	0,0	29,6	16,5	8,4	Tápiószele	0,0	32,1	15,6	8,4
Pér	0,0	28,9	15,2	9,1	Tésa	0,0	29,9	13,1	7,7
Sopron	0,0	30,1	18,7	7,4	Baja	0,0	32,8	14,6	6,1
Sopronhorpács	0,0	30,2	16,6	6,5	Fülöpháza	0,0	32,1	13,3	10,0
Káld	0,0	31,7	15,4	7,1	Kecskemét	0,0	30,9	16,5	10,3
Szentgotthárd	0,0	29,8	16,3	5,4	Kelebia	0,0	32,6	15,9	7,8
Szombathely	0,0	30,7	16,0	6,5	Kiskunhalas	0,0	32,2	16,7	8,2
Vasvár	0,0	31,3	16,5	6,9	Soltvadkert	-	-	-	-
Iklódbördöce	0,0	31,5	15,3	6,6	Tass	0,0	31,6	15,8	8,5
Keszthely	0,0	30,8	16,4	8,1	Szécsény	0,0	31,6	12,4	11,1
Nagykanizsa	0,0	31,6	15,2	7,2	Zabar	0,0	30,6	11,0	9,4
Sármellék	0,0	30,7	16,3	9,1	Eger	0,0	-	-	-
Zalaegerszeg	0,0	30,8	17,6	8,5	Kékestető	0,0	24,5	16,9	13,2
Kab-hegy	0,0	27,0	17,6	13,3	Kompolt	0,0	32,4	16,9	10,5
Pápa	0,0	29,4	14,7	7,7	Poroszló	0,0	33,1	15,5	10,2
Sütemeg	0,0	32,1	18,3	9,3	Jászapáti	0,0	32,9	16,5	10,3
Szentkirályszabadja	0,0	30,0	16,4	9,2	Kunmadaras	0,0	32,3	15,2	8,7
Tés	0,0	27,3	18,1	11,4	Szolnok	0,0	31,5	17,2	9,8
Csurgó	0,0	30,7	16,9	7,1	Túrkeve	0,0	32,7	14,4	8,9
Fonyód	0,0	30,9	19,9	7,3	Pitvaros	0,0	33,4	18,0	8,4
Homokszentgyörgy	0,0	31,8	16,8	6,1	Szeged	0,0	33,2	16,9	9,0
Kaposvár	0,0	31,4	16,5	6,1	Szentes	0,0	32,4	18,0	11,3
Nemeskisfalud	0,0	30,9	16,4	7,3	Hidasnémeti	0,0	30,0	17,6	9,6
Siófok	0,0	31,5	19,2	8,1	Jósvaő	0,1	29,7	15,9	6,9
Tata	0,0	28,8	15,3	7,9	Miskolc	0,0	31,4	18,6	5,7
Tát	0,0	29,5	15,5	10,2	Sátoraljaújhely	1,5	30,3	21,1	11,4
Vérteskethely	0,0	28,8	17,3	9,0	Tarcal	2,9	30,5	16,6	6,6
Agárd	0,0	30,1	16,1	8,8	Csenger	0,0	29,2	16,2	8,2
Felcsút	0,0	30,8	13,2	10,2	Milota	0,0	28,6	17,4	7,4
Martonvásár	0,0	30,4	14,6	9,5	Nyíregyháza	0,0	30,3	16,6	6,8
Sárbogárd	0,0	30,5	14,1	9,4	Nyírlugos	0,0	30,0	12,1	6,6
Székesfehérvár	0,0	30,3	16,1	10,2	Újfehértó	0,0	30,7	14,0	8,5
Bátaapáti	0,0	31,2	15,0	7,6	Vásárosnamény	0,0	30,0	14,4	7,9
Iregszemcse	0,0	31,5	15,8	8,0	Záhony	2,9	30,8	18,5	6,2
Paks	0,0	33,0	14,9	8,3	Bagamér	0,0	31,1	13,7	8,8
Tevel	0,0	32,5	20,4	8,7	Debrecen	0,0	31,8	13,8	8,2
Pécs Árpádtető	0,0	30,6	20,3	-	Folyás	0,0	31,6	15,6	8,2
Pécs Pogány	0,0	31,4	19,8	6,4	Körösszakál	0,0	33,9	15,8	9,1
Sellye	0,0	30,8	17,1	4,5	Szerep	0,0	32,4	13,8	9,8
Aszód	0,0	31,7	14,4	11,7	Békéscsaba	0,0	32,5	16,0	12,6
Bp, János-hegy	0,0	26,8	17,4	14,6	Körösladány	0,0	34,2	14,6	9,7
Bp, Lőrinc	0,0	30,6	17,8	9,6	Lókösháza	0,0	32,8	17,1	8,8
Bp, Újpest	0,0	31,1	16,9	10,2	Orosháza	0,0	32,7	19,0	11,2
Kakucs	0,0	30,7	12,5	9,9	Szarvas	0,0	33,3	16,4	10,5