

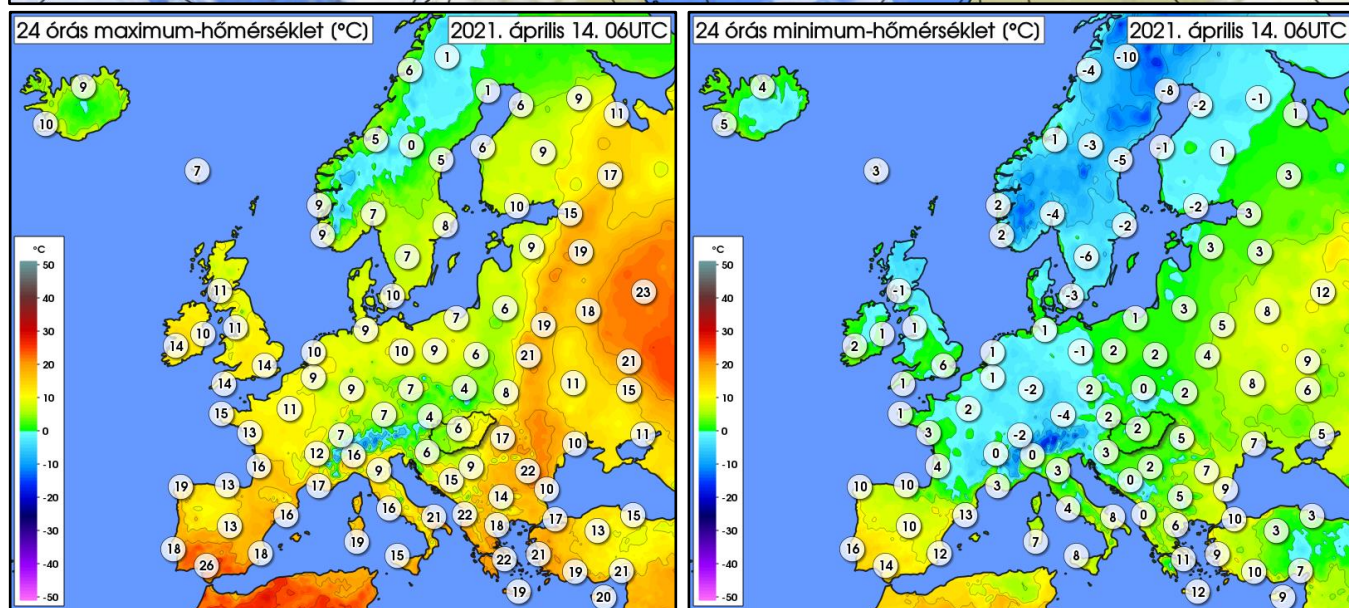
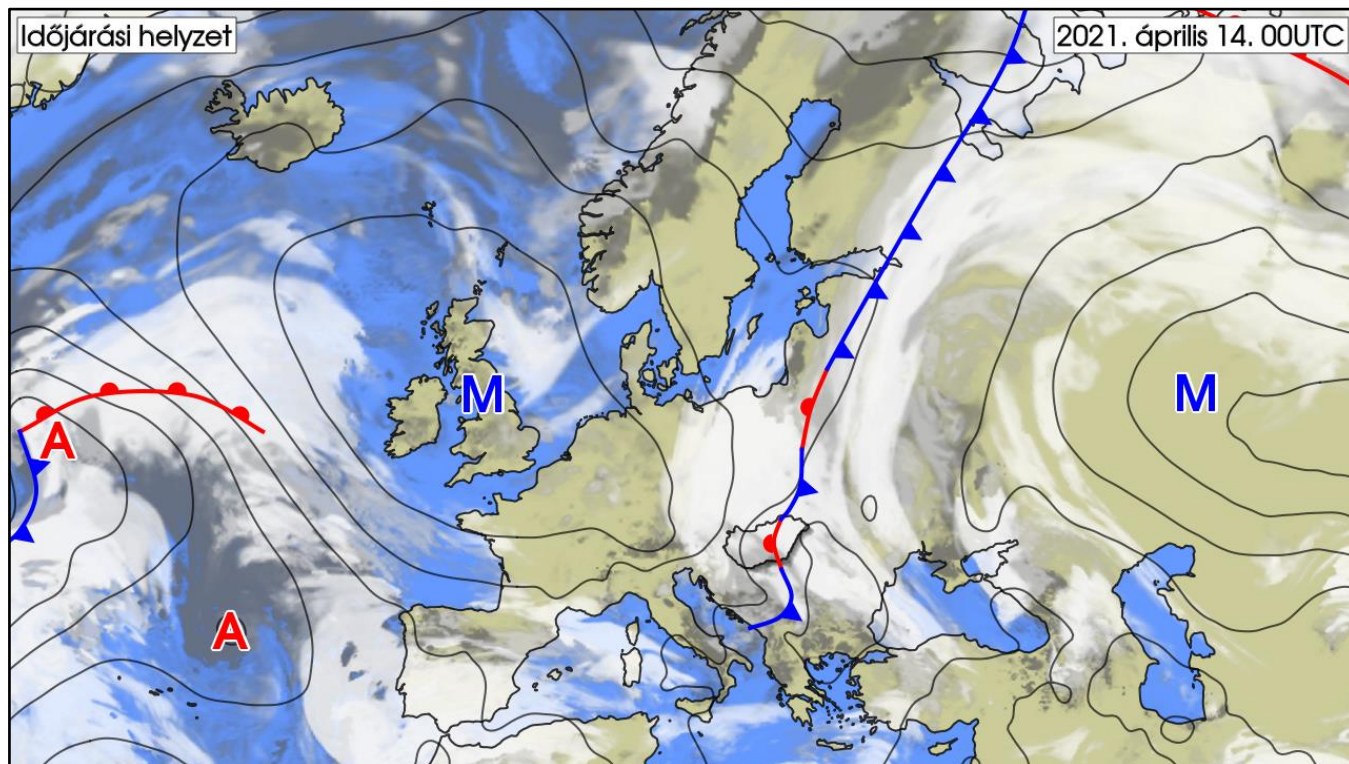
IDŐJÁRÁSI NAPIJELENTÉS

134. évfolyam 104. szám

Budapest

2021. április 14. szerda

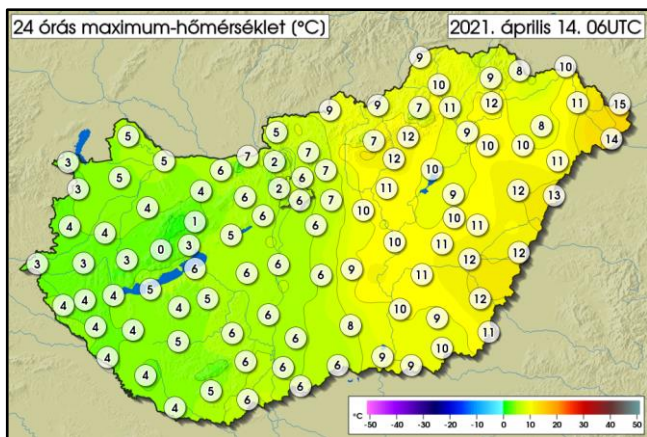
AZ IDŐJÁRÁSI HELYZET EURÓPÁBAN



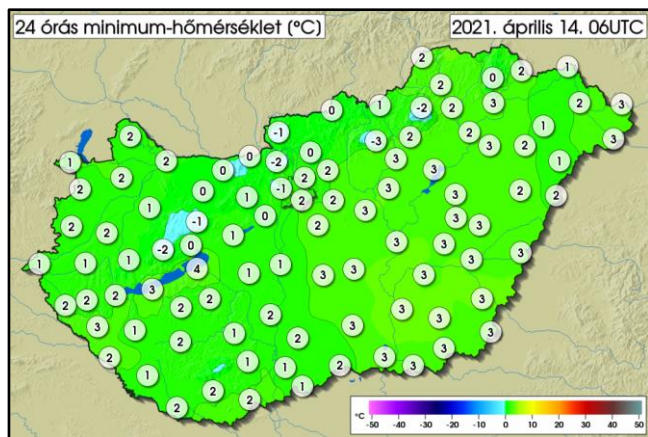
Európa időjárását egy-egy nagyterjedésű anticiklon és a köztük húzódó hullámzó frontrendszer alakítja. A magasnyomású rendszerek közül az egyik a Brit-szigetek térségében és Skandináviában, míg a másik a Kaszpi-tengertől északra fejt ki hatását, így ezeken a területeken napos, csapadékmentes idő uralkodik. E két légköri képződmény között erősen felhős vagy borult az ég, és többfelé fordul elő csapadék, amely az eső mellett többfelé havazás formájában hullik. A frontálzóna mögött folytatódik a jóval hidegebb levegő beáramlása Európa középső, valamint déli területei fölé, a nappali maximumok több helyen maradnak 10 fok alatt. Mindeközben a front előoldali áramlási rendszerében Kelet-Európában tavaszi idő uralkodik, a nappali csúcsok 20-25 fok között alakulnak. A Kárpát-medence időjárását csütörtök estig az említett frontrendszer alakítja, melynek hatására eső, havas eső, havazás egyaránt előfordulhat.

MAGYARORSZÁG IDŐJÁRÁSA

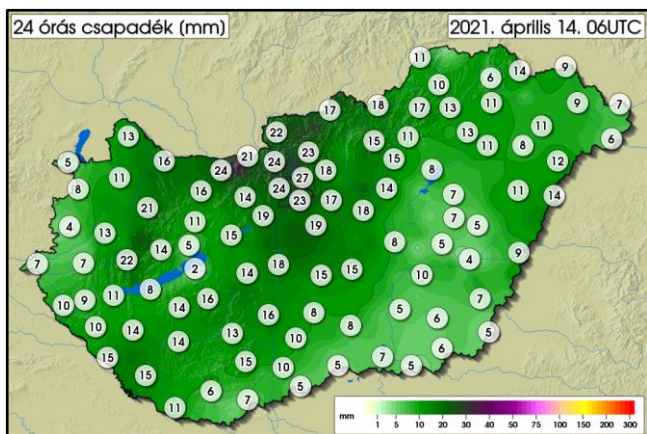
Az adatok a kiadás napján 06UTC-kor zárulnak és az előző 24 órás szélsőértékeket tartalmazzák



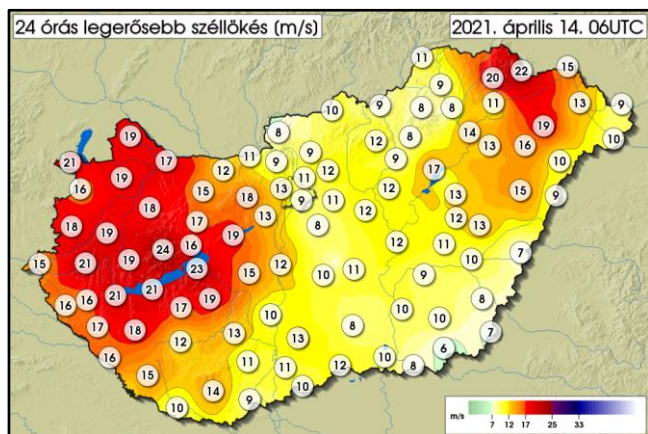
	MIN	MAX
04. 13.	-0,2 °C Kab-hegy	14,6 °C Milota
REKORD	-1,5 °C Hárskút 1986	27,5 °C Orosháza 1906



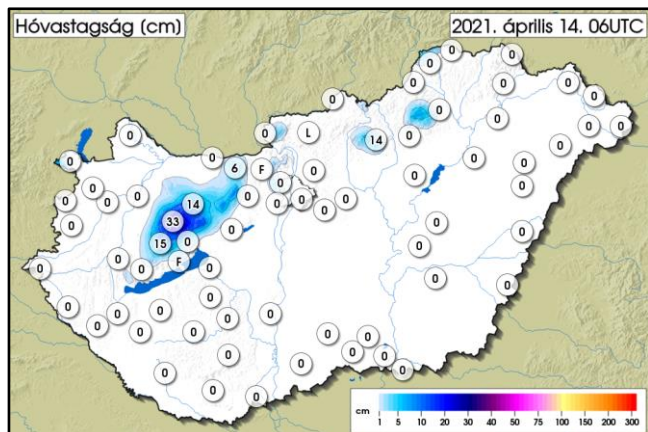
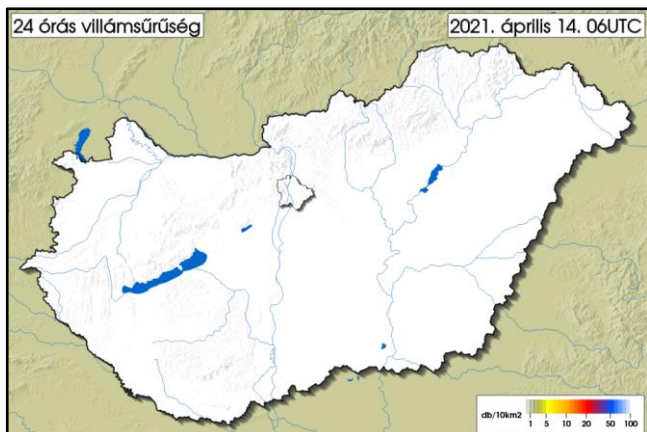
	MIN	MAX
04. 13.	-3,3 °C Kékestető	3,9 °C Siófok
REKORD	-7,9 °C Szécsény 1997	15,5 °C Szeged 2018



	MAX
04. 13.	35,8 mm Gerecse-tető
REKORD	55,5 mm Kárász 2004



	MAX
04. 13.	24,2 m/s Kab-hegy
REKORD	29,3 m/s Keszthely 1962

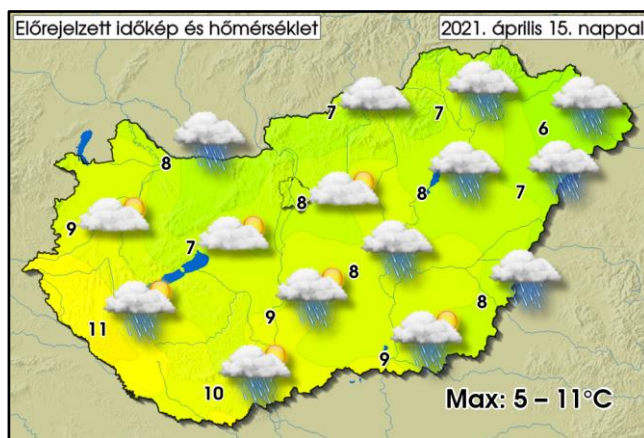
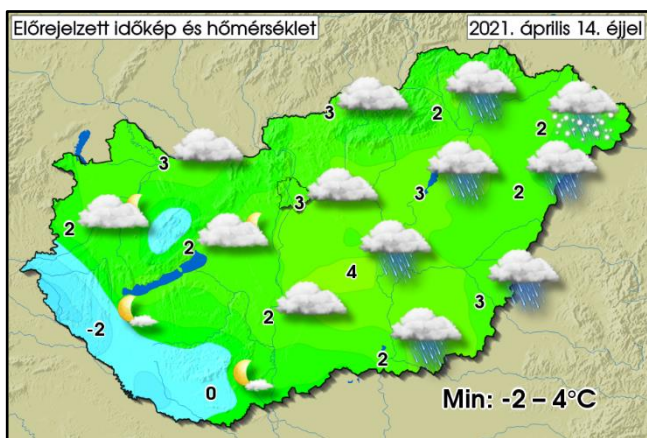


AZ ELŐZŐ NAP IDŐJÁRÁSÁRÓL RÖVIDEN:

Kedden borult volt az ég, csak kevés helyen és rövid időre sütött ki a nap. Szinte országszerte esett az eső, a Dunántúlon napközben már síkvidéken is előfordult havas eső, havazás is. A Bakonyban már estére is jelentős hórétteg alakult ki. A legmagasabb nappali hőmérséklet 3 és 13 fok között alakult, a keleti határ mentén volt a legenyhébb az idő. Éjszaka országszerte borult volt az ég, és többfelé fordult elő zömmel eső, néhol havas eső, de a hegyekben inkább havazás volt a jellemző csapadékforma. A Bakonyból általában 10-20, de Bakonybélről 33 cm-es vizes, tapadó hóréttegről is érkezett jelentés. Hajnalra 0 és 4 fok közé süllyedt a hőmérséklet. Az elmúlt 24 órában mérőállomásainkon 2 és 35 mm közötti csapadékösszeget regisztráltak.

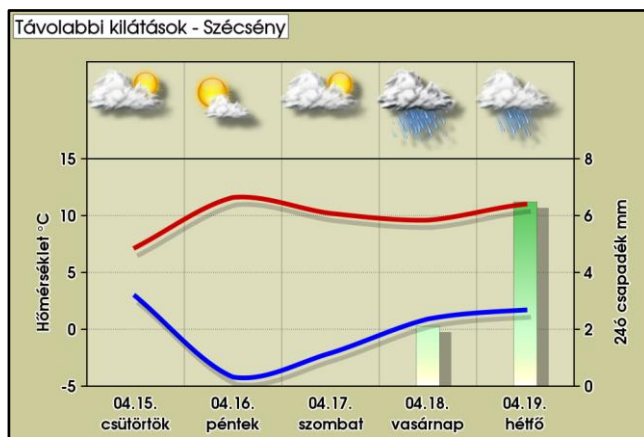
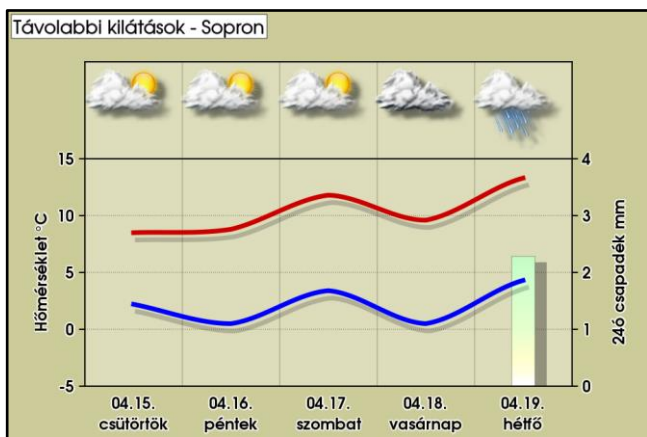
VÁRHATÓ IDŐJÁRÁS AZ ORSZÁG TERÜLETÉN MÁSNAP ESTIG:

Ma, illetve éjszaka is erősen felhős vagy borult lesz az ég, de a nyugati, délnyugati megyékben szakadozottabb lehet a felhőzet, és itt délután rövid időre kisüthet a nap. Az Északi-középhegység térségét leszámítva többfelé várható eső, havas eső, a hegyekben havazás, majd estére a Dunántúlon átmenetileg megszűnik a csapadék. Éjszaka ismét nagyobb területen - a nyugati, délnyugati megyék kivételével - várható a hegyekben elsősorban havazás, máshol havas eső, eső vegyesen, de már kisebb mennyiségben. Csütörtökön a délnyugati területeket leszámítva borult lesz az ég, majd a nap folyamán elkezd vékonyodni, szakadozni, gomolyosodni a felhőzet, ami késő este jelentősen csökken. Többfelé várható csapadék, a keleti és északkeleti megyékben eső, a hegyekben hó, míg máshol inkább zápor, néhol hózápor, majd este csökken a csapadékhajlam. Az északi, északnyugati szelet a Dunántúl legnagyobb részén és a Zempléni-hegység körül viharos lökések kísérik, ami éjszaka kissé veszít erejéből, de holnap napközben ismét nagy területen megerősödik, a Dunántúlon néhol viharossá is fokozódhat.



TÁVOLABBI KILÁTÁSOK:

A következő napokban előfordulnak napos körzetek, illetve időszakok, de inkább erősen felhős idő lesz a jellemző. Pénteken és szombaton helyenként valószínű eső, zápor, a hegyekben esetleg egy-egy hózápor. Vasárnap többfelé elered az eső, záporosó, majd a jövő hét elején szórványosan számíthatunk esőre, záporra, elvéve zivatar is kialakulhat. Gyakran élénk, helyenként erős lökések kísérik az északi, északkeleti szelet. A hőmérséklet továbbra is elmarad az ilyenkor szokásostól.



AZ ELMÚLT 24 ÓRA ADATAI (2021.04.14. 06UTC-ig)

Állomás	Csapadék [mm]	Max. hőm. [°C]	Min. hőm. [°C]	Max. szélsebesség [m/s]	Állomás	Csapadék [mm]	Max. hőm. [°C]	Min. hőm. [°C]	Max. szélsebesség [m/s]
Bogyoszló	10,9	4,5	1,9	18,8	Penc	23,2	6,5	0,4	9,0
Győr	16,1	5,3	1,6	16,6	Sülysáp	16,6	6,8	1,9	10,8
Mosonmagyaróvár	13,2	4,9	1,6	18,7	Tápiószele	18,1	10,0	2,6	11,8
Pér	19,7	4,8	0,6	18,4	Tésa	21,9	7,6	0,4	5,9
Sopron	4,9	3,4	1,2	20,8	Baja	9,8	5,5	1,1	10,5
Sopronhorpács	8,0	3,4	1,6	15,8	Fülöpháza	14,5	6,3	2,6	10,4
Káld	12,7	4,1	1,6	19,2	Kecskemét	14,8	9,1	3,0	10,6
Szentgotthárd	6,9	3,4	1,3	14,8	Kelebia	4,8	6,4	1,6	11,5
Szombathely	4,1	3,9	2,0	17,8	Kiskunhalas	9,6	6,3	1,5	11,0
Vasvár	6,3	3,5	1,5	20,0	Soltvadkert	8,3	-	-	-
Iklódbördőce	10,0	4,1	2,0	15,6	Tass	17,7	5,5	1,2	13,4
Keszthely	9,0	4,0	1,8	19,4	Szécsény	16,9	9,4	-0,1	10,2
Nagykanizsa	9,9	3,9	2,5	16,5	Zabar	17,9	8,5	0,8	8,5
Sármellék	10,6	3,8	1,9	20,5	Eger	11,2	12,1	1,7	8,4
Zalaegerszeg	7,1	3,0	1,2	21,1	Kékestető	15,1	6,9	-3,3	12,2
Kab-hegy	13,6	-0,2	-1,5	24,2	Kompolt	15,1	11,7	2,5	8,6
Pápa	20,5	4,1	0,8	17,5	Poroszló	7,7	9,7	3,1	16,5
Sütemeg	21,9	3,1	0,6	19,0	Jászapáti	13,6	10,9	2,8	11,8
Szentkirályszabadja	5,1	3,3	0,3	16,3	Kunmadaras	6,9	9,4	2,8	12,5
Tés	10,5	1,2	-1,1	16,5	Szolnok	7,7	10,3	2,9	12,2
Csurgó	14,7	3,6	2,1	16,4	Túrkeve	5,0	10,8	2,7	10,5
Fonyód	8,1	5,1	2,7	21,2	Pitvaros	5,6	9,5	2,7	6,1
Homokszentgyörgy	14,6	3,6	1,0	15,0	Szeged	6,5	8,5	2,8	10,2
Kaposvár	14,0	4,9	2,0	11,7	Szentes	5,4	9,7	3,1	10,4
Nemeskisfalud	13,5	3,8	1,4	18,3	Hidasnémeti	11,8	7,0	1,9	16,3
Siófok	2,4	5,9	3,9	22,5	Jósvaő	10,7	9,0	2,2	10,7
Tata	24,3	5,6	0,3	12,0	Miskolc	13,1	10,5	2,3	7,8
Tát	20,5	6,5	0,3	11,0	Sátoraljaújhely	14,3	7,7	1,9	22,4
Vérteskethely	15,5	3,9	0,0	15,0	Tarcal	10,7	11,5	2,6	10,9
Agárd	14,5	5,6	1,4	15,4	Csenger	6,0	14,4	3,1	9,7
Felcsút	14,0	5,8	0,5	17,9	Milota	6,8	14,6	3,1	8,6
Martonvásár	18,6	5,8	0,4	13,2	Nyíregyháza	10,6	8,4	1,3	19,0
Sárbogárd	13,6	5,7	1,3	15,0	Nyírlugos	11,5	10,7	1,3	10,3
Székesfehérvár	14,6	5,0	1,0	19,3	Újféhértó	7,8	10,2	2,3	15,8
Bátaapáti	14,6	5,8	1,3	10,7	Vásárosnamény	9,1	11,4	2,0	13,2
Iregszemcse	16,3	4,9	1,7	18,5	Záhony	9,3	9,5	1,4	15,2
Paks	16,0	5,9	1,5	10,1	Bagamér	13,5	13,0	1,7	9,1
Tevel	12,8	5,6	1,2	12,8	Debrecen	11,3	12,2	2,4	14,8
Pécs Árpádtető	8,9	2,6	-0,4	-	Folyás	11,0	10,4	2,6	12,8
Pécs Pogány	5,6	4,7	1,7	14,1	Körösszakál	9,3	11,9	2,6	7,2
Sellye	11,2	4,2	1,5	9,6	Szerep	5,4	10,6	2,7	13,3
Aszód	18,4	7,0	1,9	11,7	Békéscsaba	7,0	11,8	3,1	8,0
Bp, János-hegy	23,7	2,3	-1,1	12,5	Körösladány	3,9	12,0	2,9	10,1
Bp, Lőrinc	23,4	5,9	2,0	8,8	Lókösháza	4,5	10,8	2,8	6,8
Bp, Újpest	27,0	6,2	2,0	10,5	Orosháza	5,7	9,4	3,1	10,0
Kakucs	18,8	5,9	2,0	8,0	Szarvas	9,9	10,8	2,9	9,0